



Comune: (AN) CASTELPLANIO
 Foglio: 16
 Scala originale: 1:2000
 Dimensione cornice: 534.000 x 378.000 metri
 Protocollo pratica T398462/2023
 29-Mag-2023 18:47:45

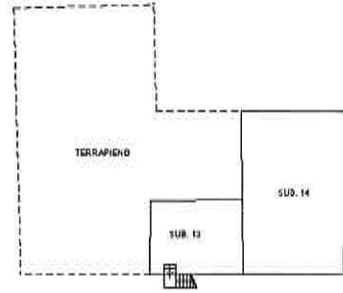
Firmato Da: ANGELINI PIETRO ARMANDO Emesso Da: NAMIRIAL CA FIRMA QUALIFICATA Serial#: 440a51633abce1da



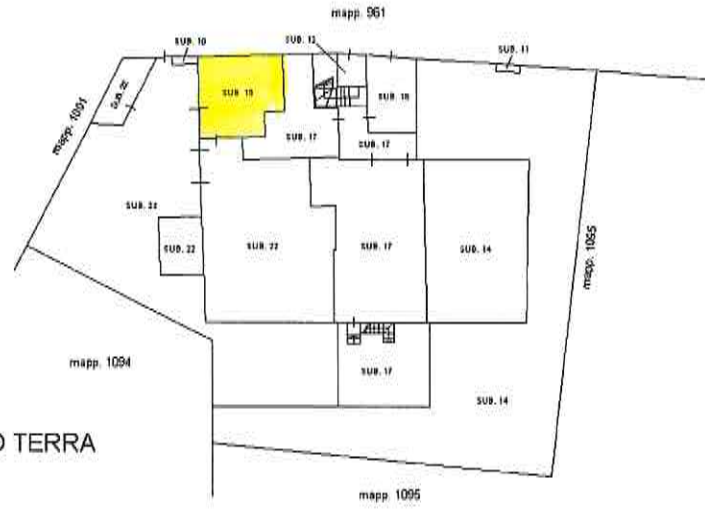
ELABORATO PLANIMETRICO	
Compilato da:	Manes Alessandro
Iscritto all'albo:	Geometri
Prov. Ancona	N. 2191

**Agenzia delle Entrate
CATASTO FABBRICATI
Ufficio Provinciale di
Ancona**

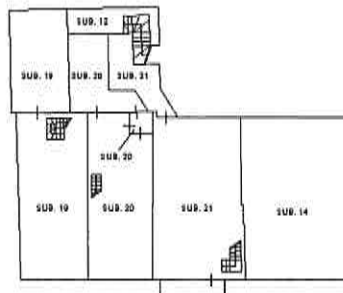
Comune di Castelplanio	Protocollo n. AN0050465 del 05/08/2019
Sezione: Foglio: 16 Particella: 963	Tipo Mappale n. 48323 del 24/07/2019
Dimostrazione grafica dei subalterni	Scala 1 : 500



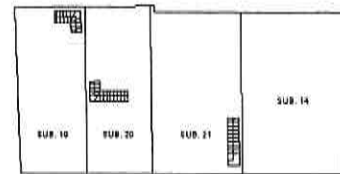
PIANO INTERRATO



PIANO TERRA



PIANO PRIMO



PIANO SECONDO



Elaborato Planimetrico - Catasto dei Fabbricati - Situazione al 29/05/2023 - Comune di CASTELPLANIO(C248) - < Foglio 16 Particella 963 >

Ultima planimetria in atti

Data: 29/05/2023 - n. T396067 - Richiedente: Telematico

Totale schede: 1 - Formato di acquisizione: A4(210x297) - Formato stampa richiesto: A4(210x297) - Fattore di scala non utilizzabile

Firmato Da: ANGELINI PIETRO ARMANDO Emesso Da: NAMIRIAL CA FIRMA QUALIFICATA Serial#: 440a51633abce1da





1



2





3



4





5



Firmato Da: ANGELINI PIETRO ARMANDO Emesso Da: NAMIRIAL CA FIRMA QUALIFICATA Serial#: 440a51633abce1da