Data presentazione: 09/11/2000 - Data: 31/07/2022 - n. T27523 - Richiedente: BLDDNE69B07C388Z

MODULARIO
a r.r. n. 497

MINISTERO DELLE FINANZE
DIPARTIMENTO DEL TERRITORIO
CATASTO EDILIZIO URBANO (RDL 13-4-1939, n. 652)

MOD. BN (CEU)

LIRE 200

Planimetria di u.i.u. in Comune di ERACLEA via piazza Garibaldi civ. 23

PIANO TERRA h=320



PIANO PRIMO h=270

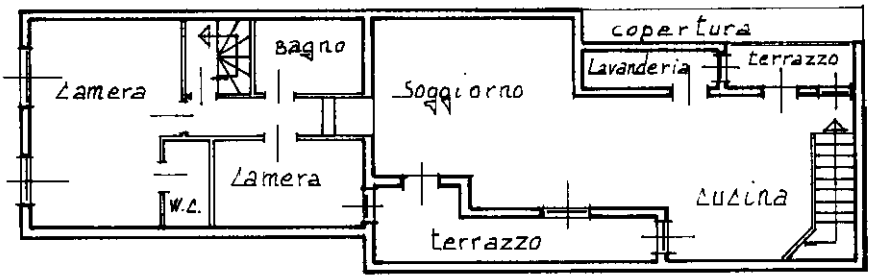

PIANO SECONDO h medio 1.90

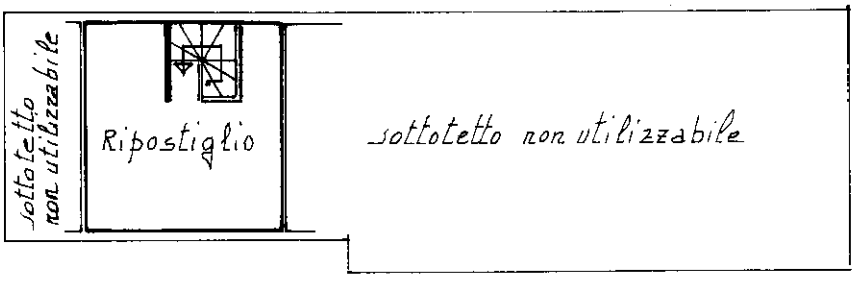

deriva per fabbricazione Mapp. 279 Sub. 3 fusione con porzione Mapp. 279 Sub. 1 - Assume Mapp. 279 Sub. 4

Foglio 45 - Particella 279 - Subalterno 4

ORIENTAMENTO
N

SCALA DI 1: 200

Dichiarazione di N.C. ☐
Denuncia di variazione ☑
Identificativi catastali: Sezione ..... Foglio 45 n. 279 sub. 4

Compilata dal Architetto (Titolo, cognome e nome) Ferretto Giuseppe Nello
Iscritto all'albo degli Architetti della provincia di Venezia n. 1236
data OTT. 2000 Firma

RISERVATO ALL'UFFICIO

Catasto dei Fabbricati - Situazione al 31/07/2022 - Comune di ERACLEA (D415) < Foglio 45 - Particella 279 - Subalterno 4 >
PIAZZA GARIBALDI n. 23 Piano T-2

Roma - Istituto Poligrafico e Zecca dello Stato - P.V.

Ultima planimetria in atti
Data presentazione: 09/11/2000 - Data: 31/07/2022 - n. T27523 - Richiedente: BLDDNE69B07C388Z
Totale schede: 1 - Formato di acquisizione: A4(210x297) - Formato stampa richiesto: A4(210x297)