

**Agenzia del Territorio
CATASTO FABBRICATI**
Ufficio provinciale di
Milano

Dichiarazione protocollo n. MI0307107 del 23/03/2011
Planimetria di u.i.u. in Comune di Milano
Via Marco D'agrate civ. 33

Identificativi Catastali:
Sezione:
Foglio: 583
Particella: 90
Subalterno: 707

Compilata da:
Verdino Nino
Iscritto all'albo:
Architetti
Prov. Milano N. 5679

Scheda 1 - Scala 1: 500

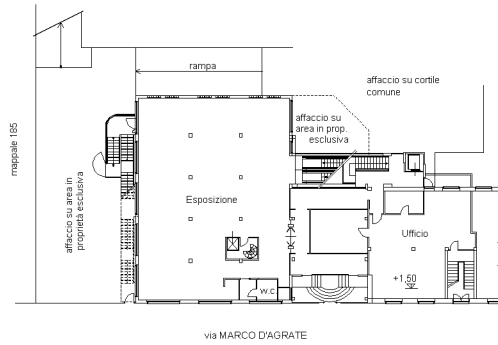
Ultima planimetria in atti

Data: 13/02/2023 - n. T121077 - Richiedente: CPPCRL56B01F2051

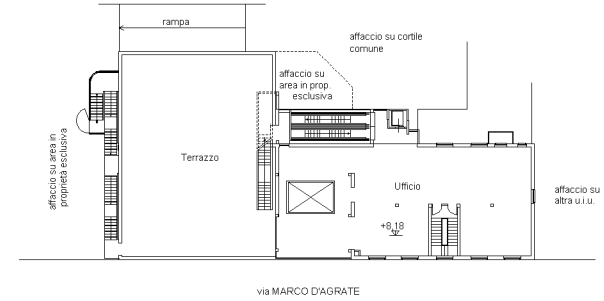
Totale schede: 1 - Formato di acquisizione: A3(297x420) - Formato stampa richiesto: A4(210x297)

fg. 583 mapp. 90 sub. 707
fg. 583 mapp. 91 sub. 704
fg. 583 mapp. 98 sub. 703
fg. 583 mapp. 285 sub. 1

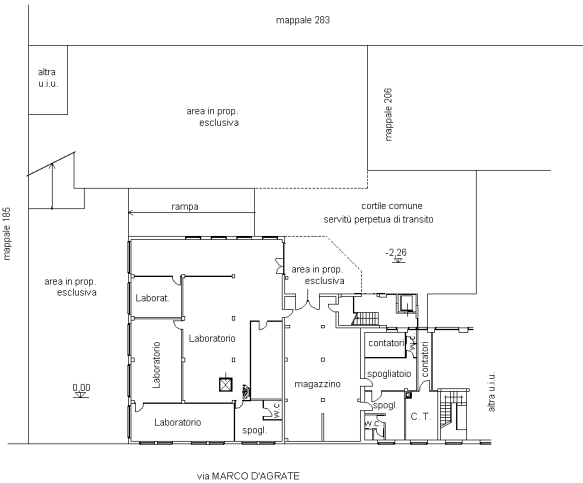
PIANO TERRENO
(rialzato)
H = 3.15 m.



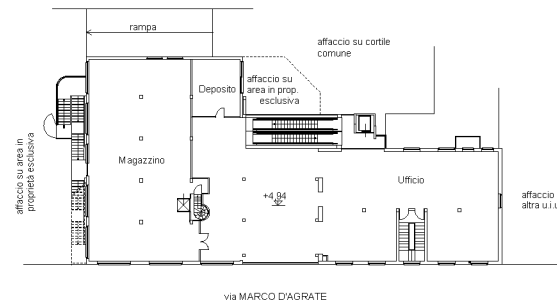
PIANO SECONDO
H = 2.80 m.



PIANO SEMINTERRATO
H = 3.45 m.



PIANO PRIMO
H = 2.80 m.



10 metri