




1 Particella: 143





Direzione Provinciale di Venezia  
Ufficio Provinciale - Territorio  
Servizi Catastali

## Visura storica per immobile

Data: 11/03/2021 - Ora: 14.50.01 Segue

Visura n.: T260773 Pag: 1

Situazione degli atti informatizzati dall'impianto meccanografico al 11/03/2021

<b>Dati della richiesta</b>	<b>Comune di TORRE DI MOSTO ( Codice: L267)</b>
	<b>Provincia di VENEZIA</b>
<b>Catasto Terreni</b>	<b>Foglio: 9 Particella: 143</b>

### INTESTATI


1					Comproprietario
2					Comproprietario

### Situazione dell'Immobile dal 13/01/2015

N.	DATI IDENTIFICATIVI				DATI CLASSAMENTO				DATI DERIVANTI DA
	Foglio	Particella	Sub	Porz	Qualità Classe	Superficie(m <sup>2</sup> ) ha are ca	Deduz	Reddito	
1	9	143		-	SEMINATIVO 1	44 30	A93	Dominicale Euro 47,57	Variazione del 13/01/2015 protocollo n. VE0003775 in atti dal 13/01/2015 (n. 6.1/2015)
Notifica				Partita					
Annotazioni									
di stadio: variazione di qualità' su dichiarazione di parte									

### Situazione dell'Immobile dal 12/12/2007

N.	DATI IDENTIFICATIVI				DATI CLASSAMENTO				DATI DERIVANTI DA
	Foglio	Particella	Sub	Porz	Qualità Classe	Superficie(m <sup>2</sup> ) ha are ca	Deduz	Reddito	
1	9	143		AA	SEMINATIVO 1	34 00	A93	Dominicale Euro 36,51	Tabella di variazione del 12/12/2007 protocollo n. VE0321142 in atti dal 12/12/2007 TRASMISSIONE DATI AGEA AI SENSI DEL DL 3.10.2006 N.262 (n. 37858.1/2007)
				AB	VIGNETO 1	10 30	A93	Euro 11,59	Euro 5,85
Notifica				Partita					



Direzione Provinciale di Venezia  
Ufficio Provinciale - Territorio  
Servizi Catastali

Data: 11/03/2021 - Ora: 14.50.01

Segue

## Visura storica per immobile

Visura n.: T260773 Pag: 2

### Situazione degli atti informatizzati dall'impianto meccanografico al 11/03/2021

Annotazioni	variazione culturale eseguita ai sensi del dl 3.10.2006 n. 262, convertito con modificazioni nella legge 24.11.2006 n. 286 (anno 2007) - qualità dichiarata o pattificata a coltura presente nel quadro tariffario del comune									
-------------	---	--	--	--	--	--	--	--	--	--

#### Situazione dell'Immobile dal 13/02/1980

N.	DATI IDENTIFICATIVI			DATI CLASSAMENTO				DATI DERIVANTI DA		
	Foglio	Particella	Sub	Porz	Qualità Classe	Superficie(m <sup>2</sup> ) ha are ca	Deduz		Reddito	
1	9	143		-	VIGNETO 1	44 30	A93	Dominicale Euro 49,83 L. 96.485	Agrario Euro 25,17 L. 48.730	del 13/02/1980 in atti dal 28/04/1989 (n. 130280)
Notifica						Partita	3365			

Sono stati inoltre variati i seguenti immobili:

- foglio 9 particella 161

#### Situazione dell'Immobile dal 31/12/1980

N.	DATI IDENTIFICATIVI			DATI CLASSAMENTO				DATI DERIVANTI DA		
	Foglio	Particella	Sub	Porz	Qualità Classe	Superficie(m <sup>2</sup> ) ha are ca	Deduz		Reddito	
1	9	143		-	VIGNETO 1	58 40	A93	Dominicale L. 127.195	Agrario L. 64.240	Tabella di variazione del 31/12/1980 in atti dal 17/01/1981 (n. 10780)
Notifica						Partita	2462			

Sono stati inoltre variati i seguenti immobili:

- foglio 9 particella 144


#### Situazione dell'Immobile dal 24/02/1976

N.	DATI IDENTIFICATIVI			DATI CLASSAMENTO				DATI DERIVANTI DA		
	Foglio	Particella	Sub	Porz	Qualità Classe	Superficie(m <sup>2</sup> ) ha are ca	Deduz		Reddito	
1	9	143		-	VIGNETO 1	44 30	A93	Dominicale L. 96.485	Agrario L. 48.730	FRAZIONAMENTO del 24/02/1976 in atti dal 30/06/1978 (n. 1577)
Notifica						Partita	2462			

Sono stati inoltre variati i seguenti immobili:

- foglio 9 particella 93 - foglio 9 particella 144

L'intestazione alla data della richiesta deriva dai seguenti atti:



Direzione Provinciale di Venezia  
Ufficio Provinciale - Territorio  
Servizi Catastali

## Visura storica per immobile

Data: 11/03/2021 - Ora: 14.50.01

Segue

Visura n.: T260773 Pag: 3

### Situazione degli atti informatizzati dall'impianto meccanografico al 11/03/2021

#### Situazione degli intestati dal 13/02/1980

N.	DATI ANAGRAFICI		CODICE FISCALE	DIRITTI E ONERI REALI
1				Comproprietario
2			*	Comproprietario
<b>DATI DERIVANTI DA</b>				
ISTRUMENTO (ATTO PUBBLICO) del 13/02/1980 Voltura in atti dal 28/04/1989 Repertorio n.: 48801 Rogante: DE MEZZO P M Sede: SAN DONA' DI PIAVE Registrazione: UR				
Sede: SAN DONA' DI PIAVE n: 897 del 03/03/1980 (n. 174680)				

#### Situazione degli intestati dal 24/02/1976

N.	DATI ANAGRAFICI		CODICE FISCALE	DIRITTI E ONERI REALI
1				fino al 13/02/1980
<b>DATI DERIVANTI DA</b>				
FRAZIONAMENTO del 24/02/1976 in atti dal 30/06/1978 Registrazione: (n. 1577)				

#### Situazione dell'immobile che ha originato il precedente dall'impianto meccanografico

N.	DATI IDENTIFICATIVI			DATI CLASSAMENTO			DATI DERIVANTI DA		
	Foglio	Particella	Sub	Porz	Qualità Classe	Superficie(m <sup>2</sup> )		Deduz	Reddito
1	9	93	-	VIGNETO	1	72 00	A93	Dominicale L. 156.816	Agrario L. 79.200
Notifica						Partita	2462	Impianto meccanografico del 26/06/1975	

#### L'intestazione alla data della richiesta deriva dai seguenti atti:

#### Situazione degli intestati dal 24/02/1976


N.	DATI ANAGRAFICI		CODICE FISCALE	DIRITTI E ONERI REALI
1				fino al 24/04/1992
<b>DATI DERIVANTI DA</b>				
ISTRUMENTO (ATTO PUBBLICO) del 24/02/1976 Voltura in atti dal 30/06/1978 Repertorio n.: 22499 Rogante: DE MEZZO Sede: SAN DONA' DI PIAVE Registrazione: UR Sede: SAN DONA' DI PIAVE n: 568 del 11/03/1976 (n. 1577)				

#### Situazione degli intestati dall'impianto meccanografico

N.	DATI ANAGRAFICI		CODICE FISCALE	DIRITTI E ONERI REALI
1				fino al 24/02/1976
<b>DATI DERIVANTI DA</b>				
Impianto meccanografico del 26/06/1975				

Unità immobiliari n. 1

Tributi erariali: Euro 0,90



Direzione Provinciale di Venezia  
Ufficio Provinciale - Territorio  
Servizi Catastali

## Visura storica per immobile

Situazione degli atti informatizzati dall'impianto meccanografico al 11/03/2021

Data: 11/03/2021 - Ora: 14.50.01

Fine

Visura n.: T260773 Pag: 4

Visura telematica

\* Codice Fiscale Validato in Anagrafe Tributaria