

MODULARIO
F. rig. rend. 497

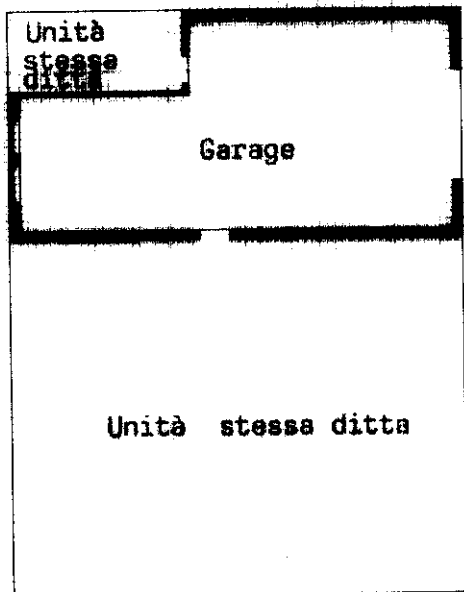


MINISTERO DELLE FINANZE
DIREZIONE GENERALE DEL CATASTO E DEI SS.TT.EE.
CATASTO EDILIZIO URBANO (RDL 13-4-1939, n. 652)

MOD. **BN** (CEU)

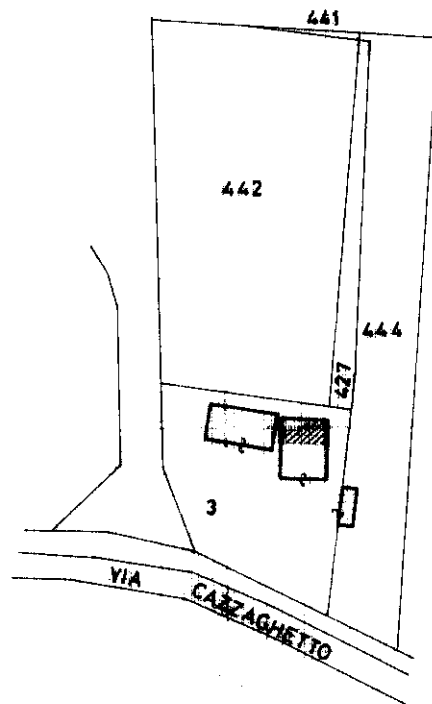
LIRE
250

Planimetria di u.i.u. in Comune di **DOLO** via **CAZZAGHETTO** civ. **163**

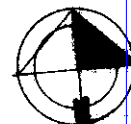


PIANO TERRA H= 300

ESTRATTO DI MAPPA
Foglio 2
Mappa 3
Scala 1:2000



ORIENTAMENTO



SCALA DI 1:2000

Roma - Istituto Poligrafico e Zecca dello Stato - P.V.

Catasto dei fabbricati - Situazione al 26/10/2022 - Comune di DOLO(D325) - < Foglio 2 - Particella 895 - Subalterno 4 >
10 metri
VIA CAZZAGHETTO n. 163 Piano T

Ultima planimetria di atti

Dichiarazione di N.C. **Renuncia di variazione**

Data presentazione: 26/09/1989 - Data: 26/10/2022 - n. T270912 - Richiedente: VRGFNC55C49C632M

Totale schede: 1. n. 3 sub 4

Compilata dal **GEOMETRA**
(Titolo, cognome e nome)
FLAVIO GASTALDI

Formato di acquisizione: A4 (210x297) della provincia di Venezia n. 893

data **20.01.89** Firma *[Signature]*

RISERVATO ALL'UFFICIO

198