

MODULARIO
F. rig. rend. 497



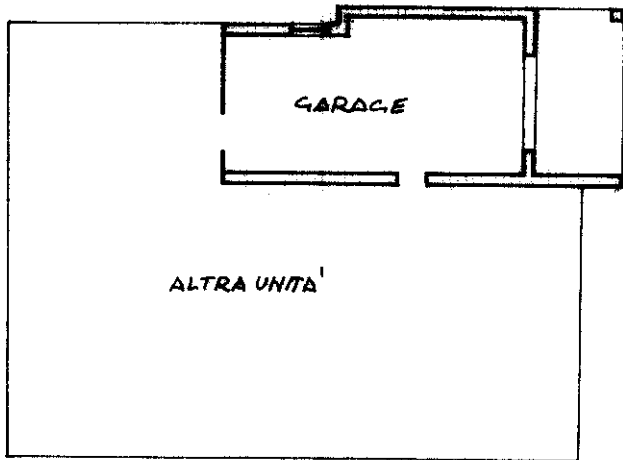
MINISTERO DELLE FINANZE
DIREZIONE GENERALE DEL CATASTO E DEI SS.TT.EE.
CATASTO EDILIZIO URBANO (RDL 13-4-1939, n. 652)

MOD. BN (CEU)

LIRE
250

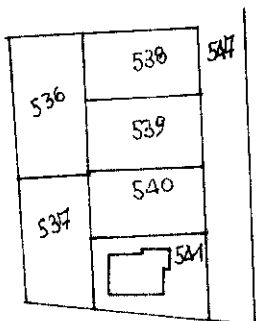
Planimetria di u.i.u. in Comune di **CONCORDIA SAGITTARIA** via **GABRIELA**

civ. **M**

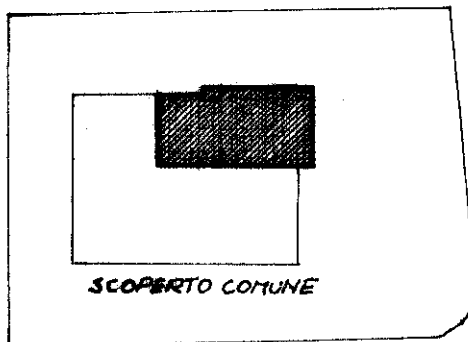


PIANO TERRA H 1.96

DERIVA DA SCHEDA N° 4107 DEL 19/03/1982 PER IDENTIFICAZIONE
SCOPERTO ASSUME SCHEDA N° 4107/82/a

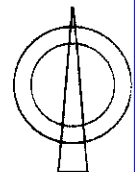


SCALA 1:2000
F. 7 - M. 541



SCALA 1:500

ORIENTAMENTO



SCALA DI 1:200

Dichiarazione di N.C.

Compilata dal **GEOMETRA**

RISERVATO ALL'UFFICIO

Ultima planimetria in variazione

(nome e cognome)

Data presentazione: 03/04/1989 - Data: 19/06/2023

Scritto al n. **204465** del R. d. n. **11/11/1989**

Totale schede: 1 - Formato di acquisizione: A4(210x297) - Formato di stampa: A4(210x297)

della provincia di **VENEZIA**

n. **541** sub **1/1**

data **11/11/1989** Firma **[Signature]**

invar. 01
Catasto di Fabbricati - Situazione al 19/06/2023 - Comune di CONCORDIA SAGITTARIA (C950) - < Foglio 7 - Particella 541 - Subalterno 2 >
VIA GABRIELA n. 11 Piano T