

MODULARIO
F. rig. rend. 497

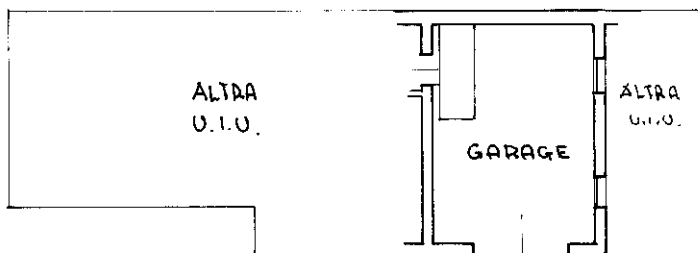


MINISTERO DELLE FINANZE
DIREZIONE GENERALE DEL CATASTO E DEI SS.TT.EE.
CATASTO EDILIZIO URBANO (RDL 13-4-1939, n. 652)

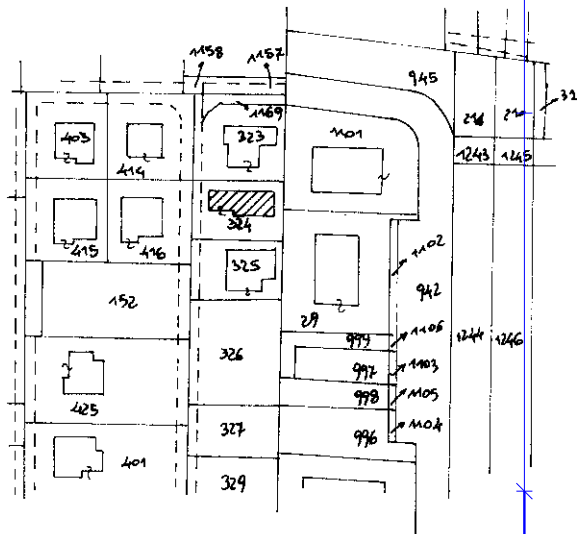
MOD. BN (CEU)

LIRE
350

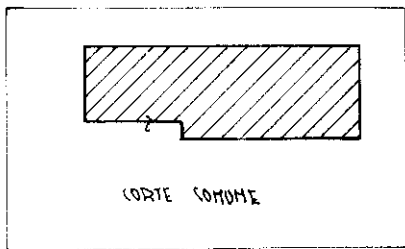
Planimetria di u.i.u. in Comune di SCORZÈ via GIOTTO civ. 11



PIANO TERRA
H= 2,10

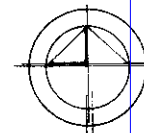


ESTRATTO MAPPA sc. 1:2000
COMUNE DI SCORZÈ
FG. 26 MAPPA 324



SVILUPPO SCALA 1:500

ORIENTAMENTO



SCALA DI 1: 2000

Dichiarazione di N.C.

Denuncia di variazione

Compilata dal GEOMETRA

(Titolo, cognome e nome)

RIGO VITO

RISERVATO ALL'UFFICIO

Data presentazione: 29/07/1993 - Data: 15/09/2023 - n. T315396 - Richiedente: TRGLR78P69D325M

Totale schede: 1 - Formato di acquisizione: A4 (210x297) - Formato di stampa richiesto: A4 (210x297)

n. 324 sub. 2

Scritto all'albo dei GEOMETRI

VENEZIA

data GIUGNO '93 Firma [Signature]

9210

mapa 01
Catasto dei fabbricati - Situazione 11/15/09/2023 - Comune di SCORZÈ (1551) - < Foglio 26 - Particella 324 - Subalterno 2 >
VIA GIOTTO n. 11 Piano T