

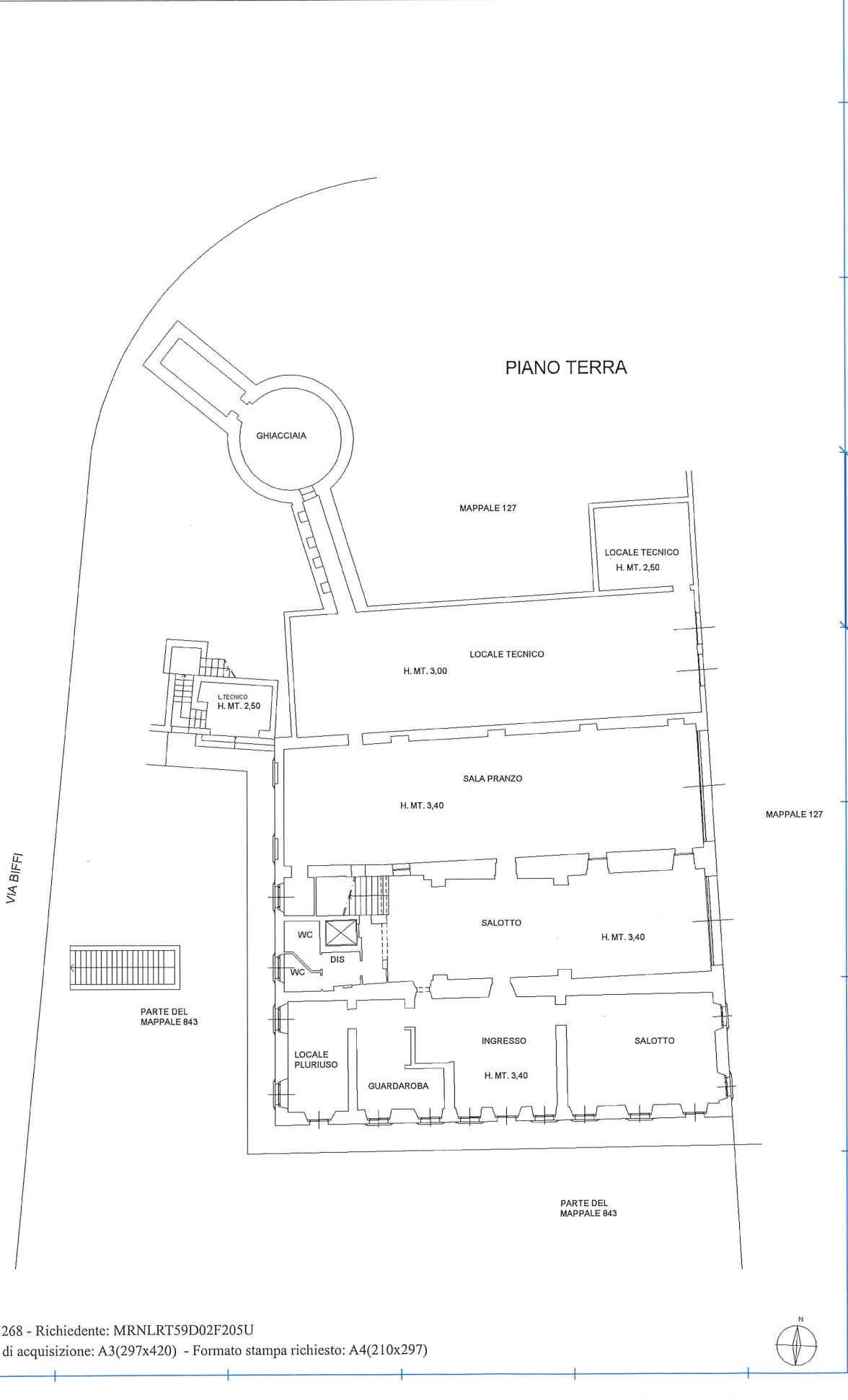
Compilata da:
Ranalli Riccardo
Iscritto all'albo:
Geometri
Prov. Monza E Brianza N. 1124

Identificativi Catastali:
Sezione:
Foglio: 13
Particella: 843
Subalterno: 701

Dichiarazione protocollo n. M0202528 del 24/04/2013
Planimetria di u.i.v. in Comune di Trezzo Sull'Adda
Via Giuseppe Carcassola
civ. 3

Agenzia del Territorio
CATASTO FABBRICATI
Ufficio provinciale di
Milano

Scheda 1: 200



Ultima planimetria in atti



Catasto dei Fabbricati - Situazione al 04/01/2023 - Comune di TREZZO SULL'ADDA (L.411) - < Foglio 13 - Particella 843 - Subalterno 701 ->
VIA CARCASSOLA GIUSEPPE n. 3 Piano T-1 - 2

**Agenzia del Territorio
CATASTO FABBRICATI
Ufficio Provinciale di
Milano**

Dichiarazione protocollo n. MI0202528 del 24/04/2013

Planimetria di u.i.u. in Comune di Trezzo Sull'adda

Via Giuseppe Carcassola

civ. 3

Identificativi Catastali:

Sezione:

Foglio: 13

Particella: 843

Subalterno: 701

Compilata da:
Ranalli Riccardo

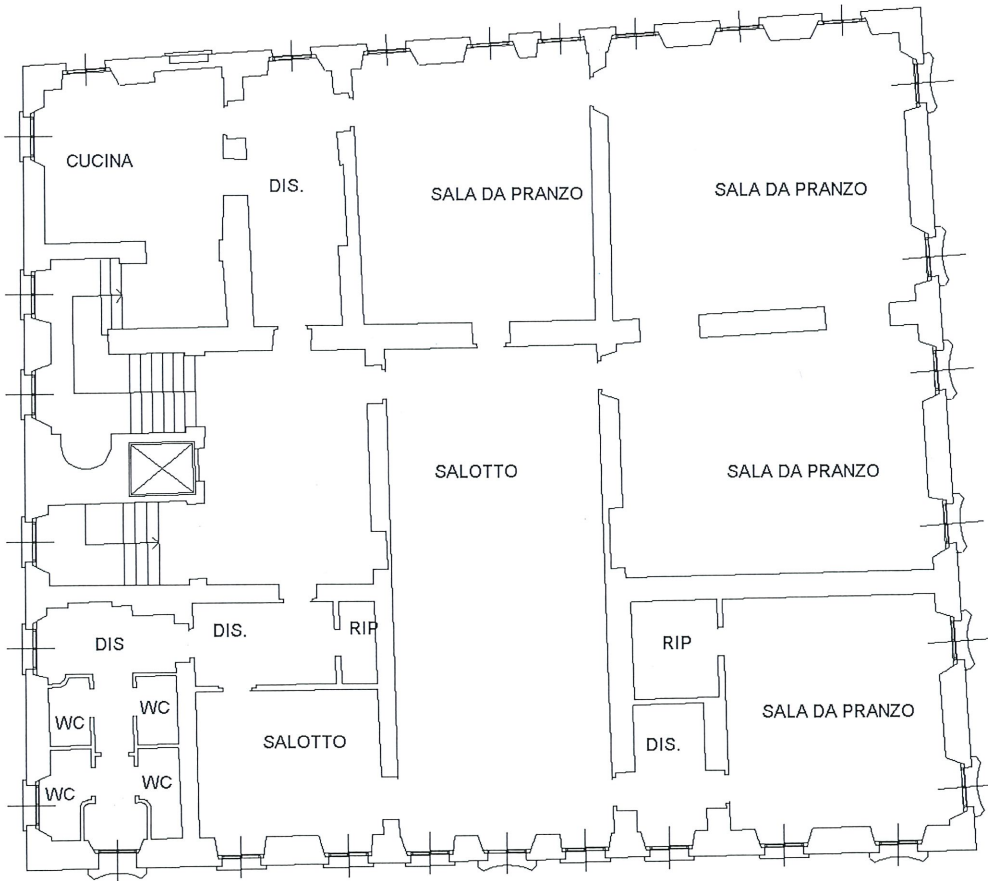
Iscritto all'albo:
Geometri

Prov. Monza E Brianza

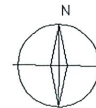
N. 1124

Scheda n. 3

Scala 1:200



PIANO PRIMO



Catasto dei Fabbricati - Situazione al 04/01/2023 - Comune di TREZZO SULL'ADDA(L411) - < Foglio 13 - Particella 843 - Subalterno 701 >
VIA CARCASSOLA GIUSEPPE n. 3 Piano T-1 - 2

Ultima planimetria in atti

Data: 04/01/2023 - n. T325268 - Richiedente: MRNLRT59D02F205U

Totale schede: 3 - Formato di acquisizione: A4(210x297) - Formato stampa richiesto: A4(210x297)


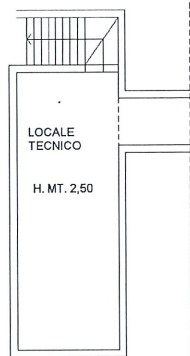
Agenzia del Territorio
CATASTO FABBRICATI
Ufficio provinciale di
Milano

Dichiarazione protocollo n. M10202528 del 24/04/2013
Pianimetria di u.i.u. in Comune di Trezzo Sull'adda
Via Giuseppe Carassola
osiv. 3

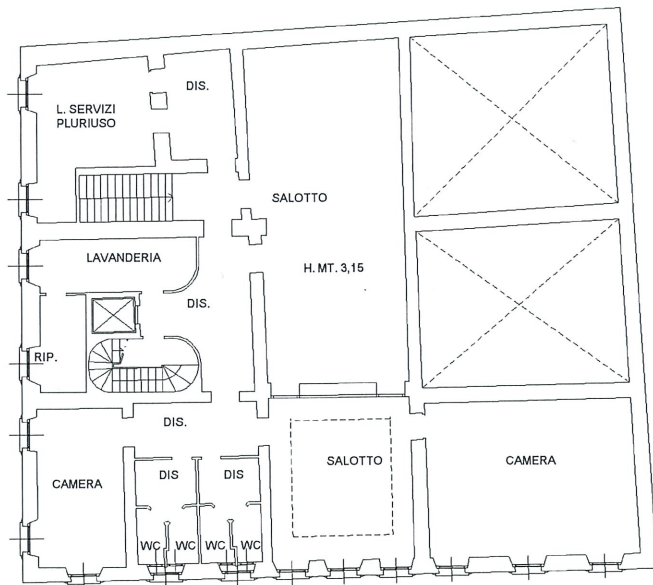
Identificativi Catastali:
Sezione: 13
Foglio: 43
Particella: 843
Subalterno: 701

Compilata da:
Ranalli Riccardo
Iscritto all'albo:
Geometri
Prov. Monza E Brianza N.1124

Scala 1: 200



PIANO INTERRATO



PIANO AMMEZZATO



Ultima planimetria in atti

Data: 04/01/2023 - n. T325268 - Richiedente: MRNLRT59D02F205U

Totale schede: 3 - Formato di acquisizione: A3(297x420) - Formato stampa richiesto: A4(210x297)

Catasto dei Fabbricati - Situazione al 04/01/2023 - Comune di TREZZO SULL'ADDA (L.411) - Foglio 13 - Particella 843 - Subalterno 701 -
VIA CARCASSOLA GIUSEPPE n. 3 Piano T-1 - 2

**Agenzia del Territorio
CATASTO FABBRICATI
Ufficio Provinciale di
Milano**

Dichiarazione protocollo n. MI0589252 del 22/06/2007

Planimetria di u.i.u. in Comune di Trezzo Sull'adda

Piazza Omodei

civ. 3

Identificativi Catastali:

Sezione:

Foglio: 13

Particella: 843

Subalterno: 13

Compilata da:

Albani Luca

Iscritto all'albo:
Architetti

Prov. Bergamo

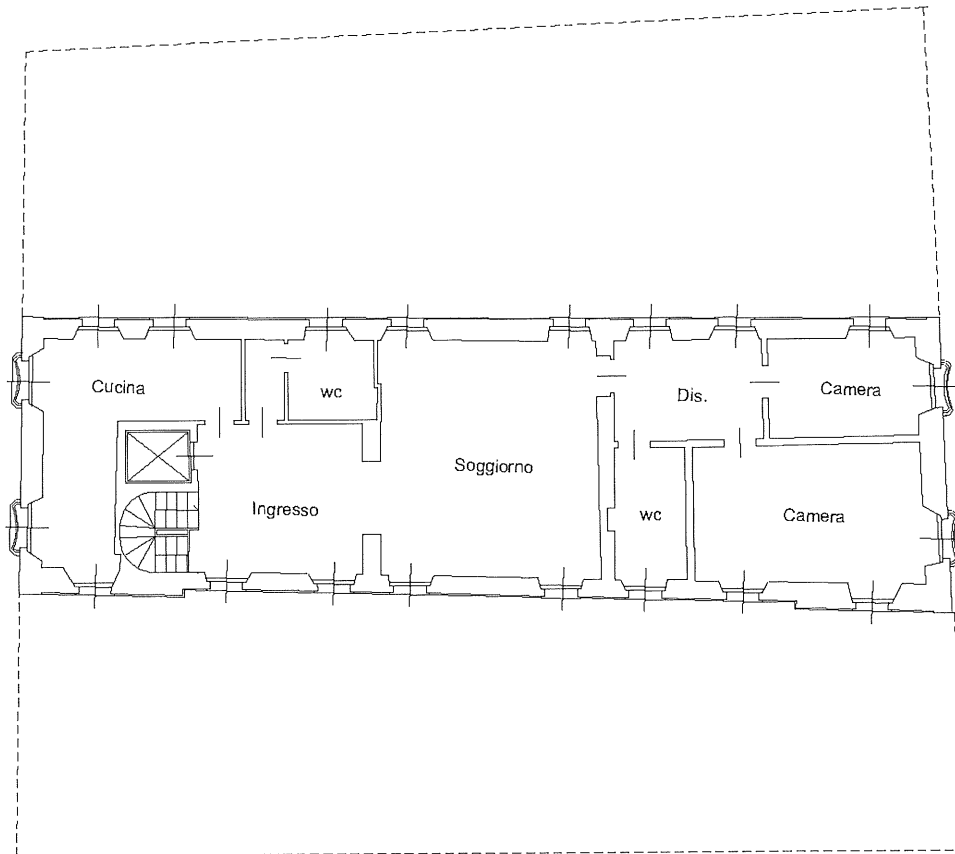
N. 1041

Scheda n. 1

Scala 1:200

PIANTA PIANO SECONDO

H=315



NORD



Ultima planimetria in atti

Data: 02/01/2023 - n. T237523 - Richiedente: MRNLRT59D02F205U

Totale schede: 1 - Formato di acquisizione: A4(210x297) - Formato stampa richiesto: A4(210x297)

Catasto dei Fabbricati - Situazione al 02/01/2023 - Comune di TREZZO SULL'ADDA(L411) - < Foglio 13 - Particella 843 - Subalterno 13 >
PIAZZA OMODEI CARLO n. 3 Piano 2

Agenzia del Territorio
CATASTO FABBRICATI
Ufficio provinciale di
Milano

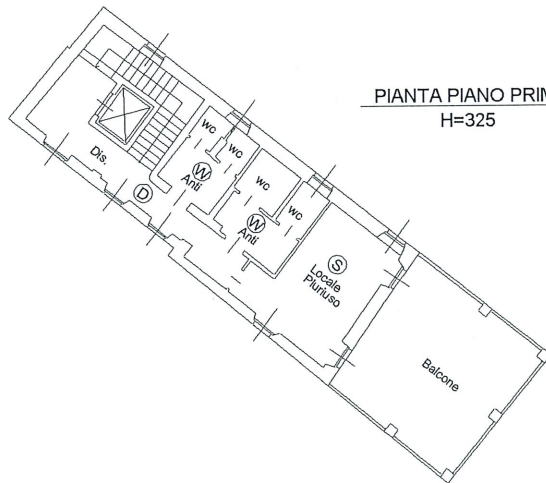
Scala 1: 200

n.1

Dichiarazione protocollo n. MI0589252 del 22/06/2007
Planimetria di u.i.u. in Comune di Trezzo Sull'adda
Via Giuseppe Carcassola
civ. 3

Identificativi Catastali:
Sezione: Foglio: 13
Particella: 843
Subalterno: 5

Compilata da:
Albani Luca
Iscritto all'albo:
Architetti
Prov. Bergamo
N. 1041



**Agenzia del Territorio
CATASTO FABBRICATI**
Ufficio provinciale di
Milano

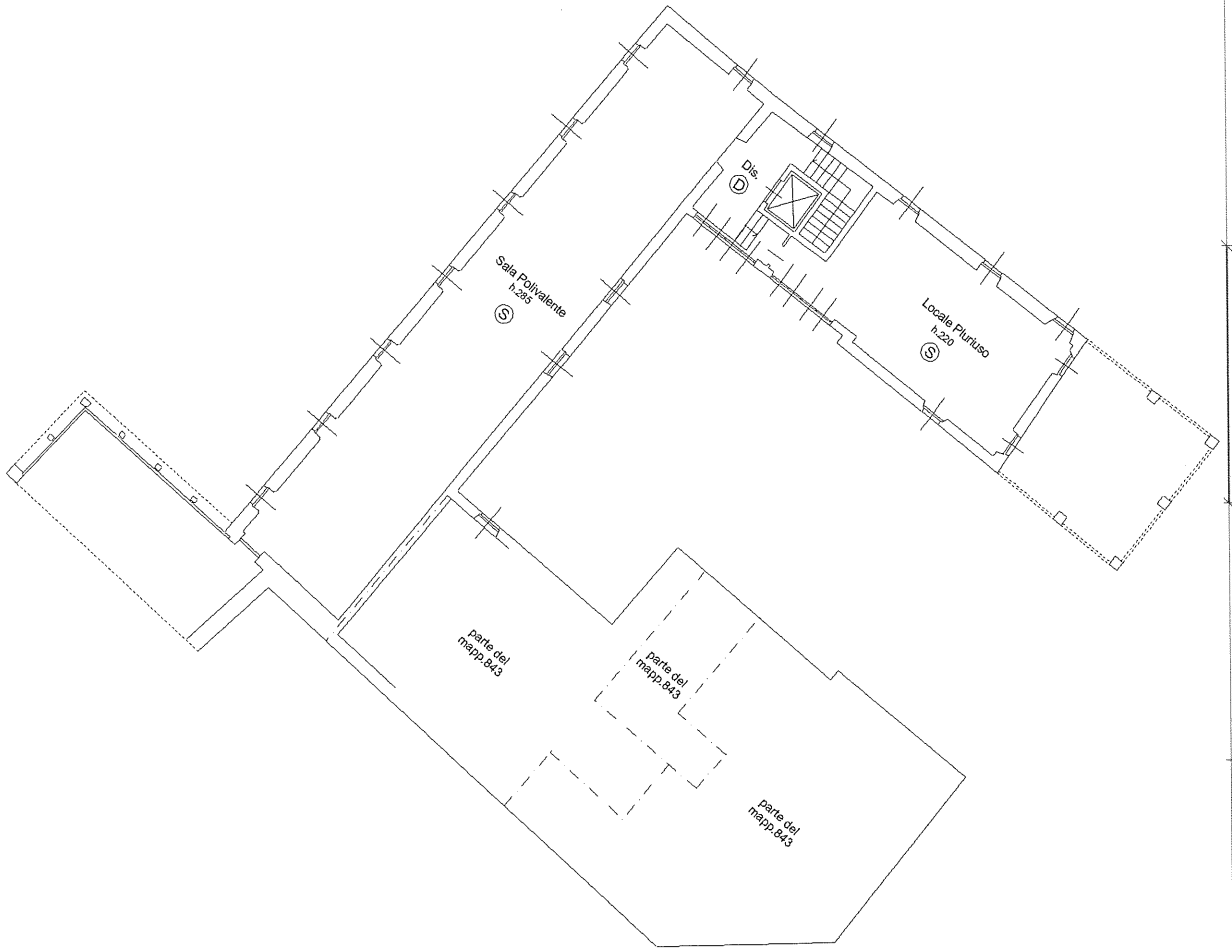
Scala 1:200

Dichiarazione protocollo n. M10589252 del 22/06/2007
Planimetria di u.i.u. in Comune di Trezzo Sull'adda
Via Giuseppe Carcasola
civ. 3

Compilata da:
Albani Luca
Iscritto all'albo:
Architetti
Prov. Bergamo
N. 1041

Identificativi Catastali:
Sezione: 13
Foglio: 843
Particella: 843
Subalterno: 5

PIANTA PIANO SECONDO



1/1000 (01)

Agenzia del Territorio
CATASTO FABBRICATI
Ufficio provinciale di
Milano

Scala 1:200

n.1

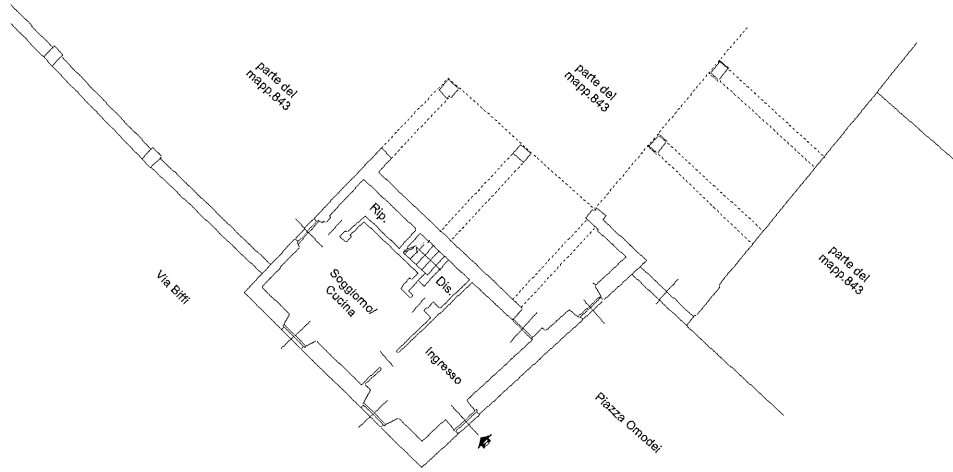
Dichiarazione protocollo n. M10589252 del 22/06/2007
Planimetria di u.i.u. in Comune di Trezzo Sull'adda
Piazza Omodei

civ. 1-2

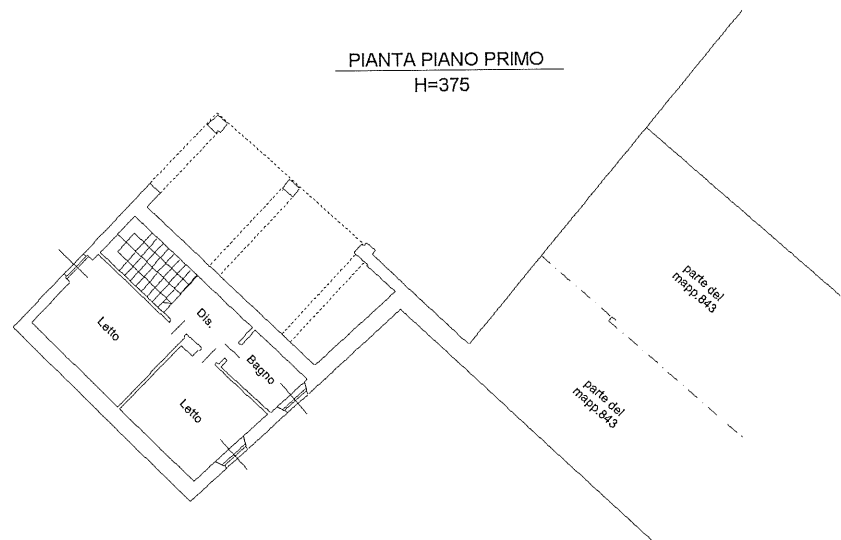
Identificativi Catastali:
Sezione: 13
Particella: 843
Subalterno: 4

Compilata da:
Albani Luca
Iscritto all'albo:
Architetti
Prov. Bergamo
N. 1041

PIANTA PIANO TERRA
H=335



PIANTA PIANO PRIMO
H=375



NORD



Agenzia delle Entrate
CATASTO FABBRICATI
 Ufficio provinciale di
 Milano

Dichiarazione protocollo n. MI0351672 del 11/09/2018
 Planimetria di u.i.v. in Comune di Trezzo Sull'adda
 Piazza Omodei Carlo
 civ. 5

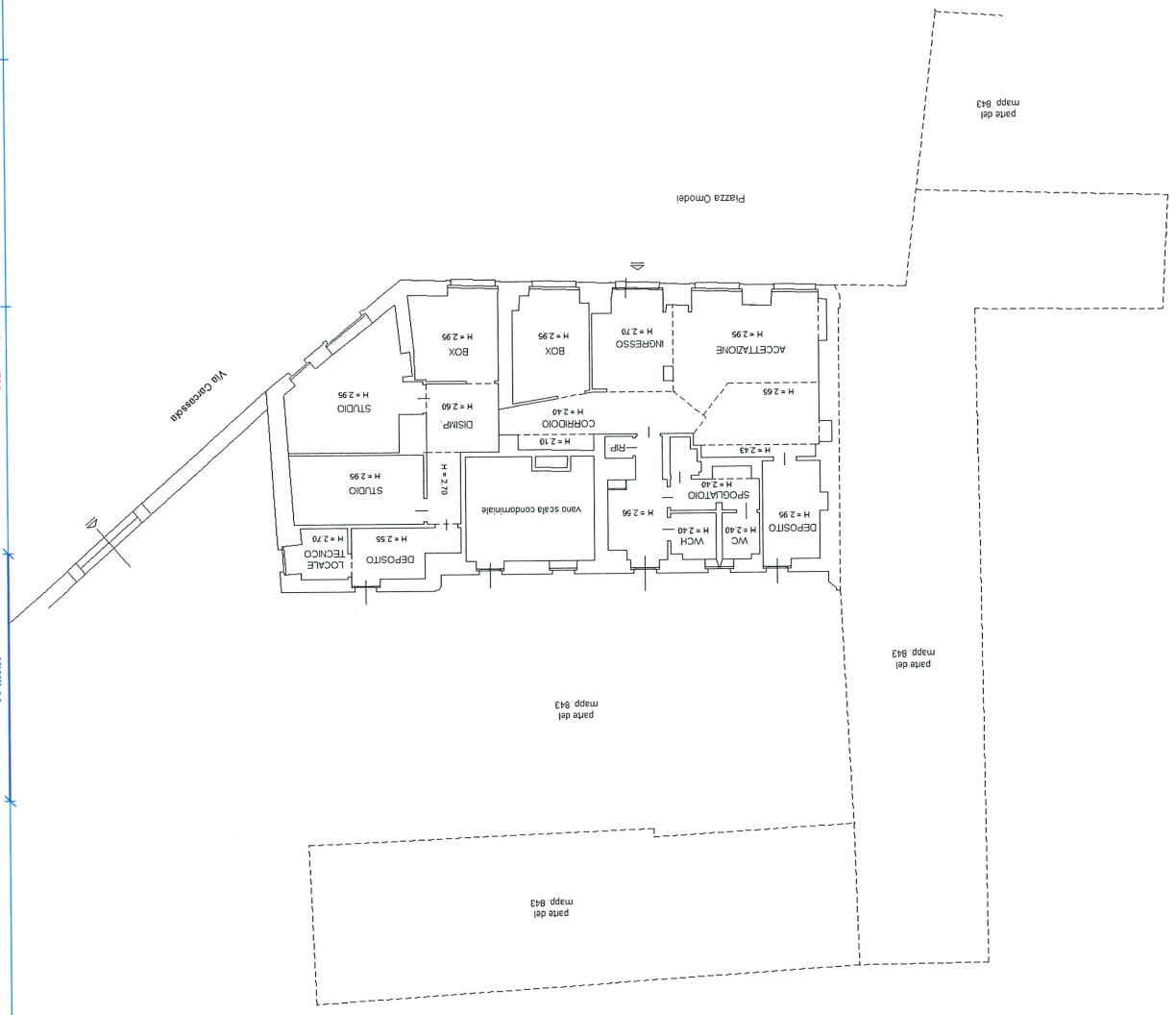
Identificativi Catastali:
 Sezione:
 Foglio: 13
 Particella: 843
 Subalterno: 702

Compilata da:
 Grati Roberto
 Iscritto all'albo:
 Architetto
 Prov. Bergamo
 N. 343

Data: 04/01/2023 - n. 132823 - Richiedente: MRNLR159D02E205U
 Totale schede: 1 - Formato di acquisizione: A3(297x420) - Formato stampa richiesto: A3(297x420)

Scala 1: 200

PIANTA PIANO TERRA



Catasto dei Fabbricati - Situazione al 04/01/2023 - Comune di TREZZO SULL'ADDA(411) - < Foglio 13 - Particella 843 - Subalterno 702 >
 PIAZZA OMODEI CARLO n. 5 Piano 1



**Agenzia del Territorio
CATASTO FABBRICATI
Ufficio Provinciale di
Milano**

Dichiarazione protocollo n. MI0589252 del 22/06/2007

Planimetria di u.i.u. in Comune di Trezzo Sull'adda

Via Giuseppe Carcassola

civ. 3

Identificativi Catastali:

Sezione:

Foglio: 13

Particella: 843

Subalterno: 15

Compilata da:

Albani Luca

Iscritto all'albo:
Architetti

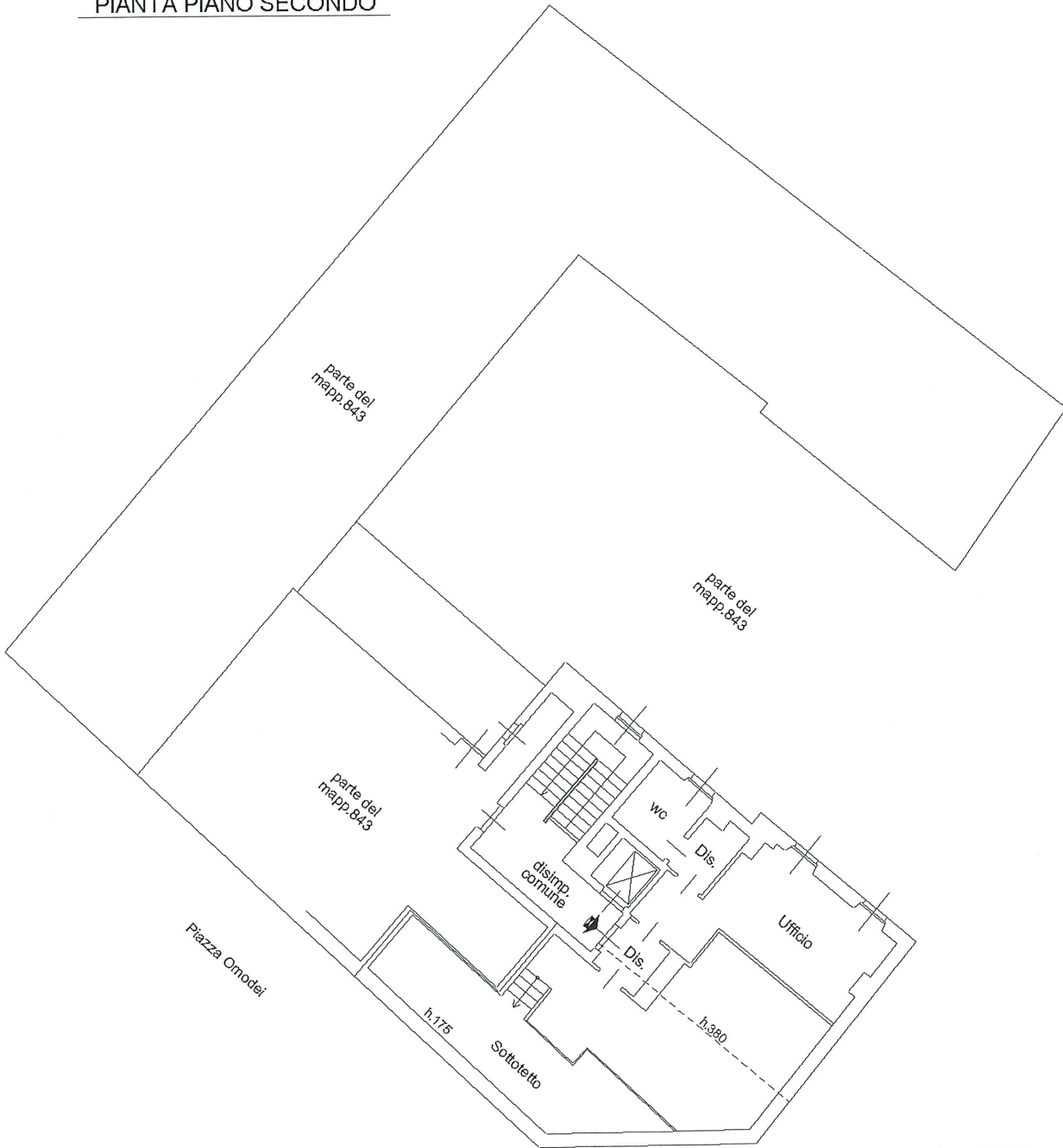
Prov. Bergamo

N. 1041

Scheda n. 1

Scala 1:200

PIANTA PIANO SECONDO



NORD



Ultima planimetria in atti

Data: 04/01/2023 - n. T291762 - Richiedente: MRNLRT59D02F205U

Totale schede: 1 - Formato di acquisizione: A4(210x297) - Formato stampa richiesto: A4(210x297)

**Agenzia del Territorio
CATASTO FABBRICATI
Ufficio Provinciale di
Milano**

Dichiarazione protocollo n. MI0589252 del 22/06/2007

Planimetria di u.i.u. in Comune di Trezzo Sull'adda

Via Giuseppe Carcassola

civ. 3

Identificativi Catastali:

Sezione:

Foglio: 13

Particella: 843

Subalterno: 14

Compilata da:

Albani Luca

Iscritto all'albo:
Architetti

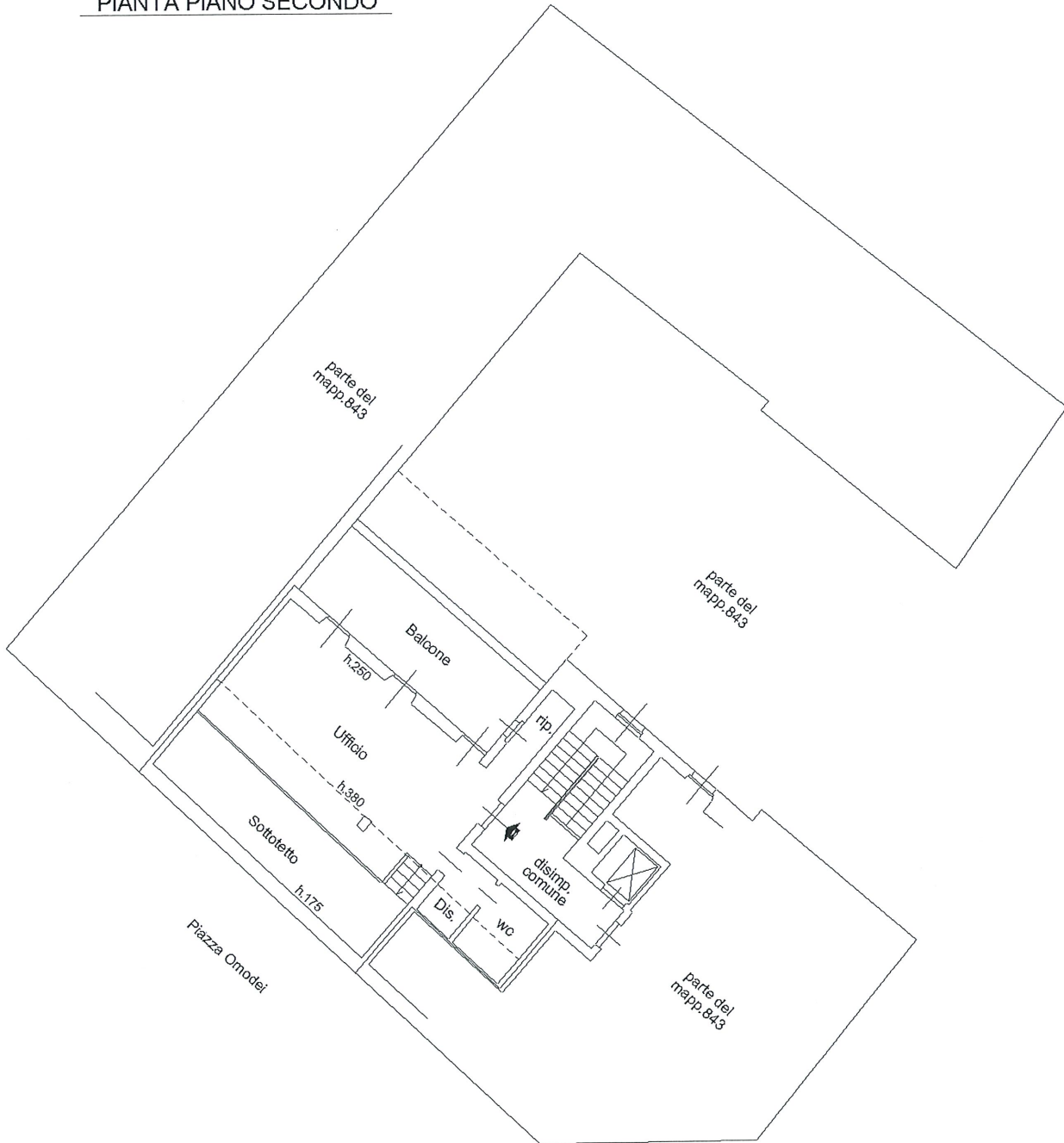
Prov. Bergamo

N. 1041

Scheda n. 1

Scala 1:200

PIANTA PIANO SECONDO



NORD



Ultima planimetria in atti

Data: 04/01/2023 - n. T274779 - Richiedente: MRNLRT59D02F205U

Totale schede: 1 - Formato di acquisizione: A4(210x297) - Formato stampa richiesto: A4(210x297)

**Agenzia del Territorio
CATASTO FABBRICATI
Ufficio Provinciale di
Milano**

Dichiarazione protocollo n. MI0589252 del 22/06/2007

Planimetria di u.i.u. in Comune di Trezzo Sull'adda

Via Giuseppe Carcassola

civ. 3

Identificativi Catastali:

Sezione:

Foglio: 13

Particella: 843

Subalterno: 12

Compilata da:

Albani Luca

Iscritto all'albo:
Architetti

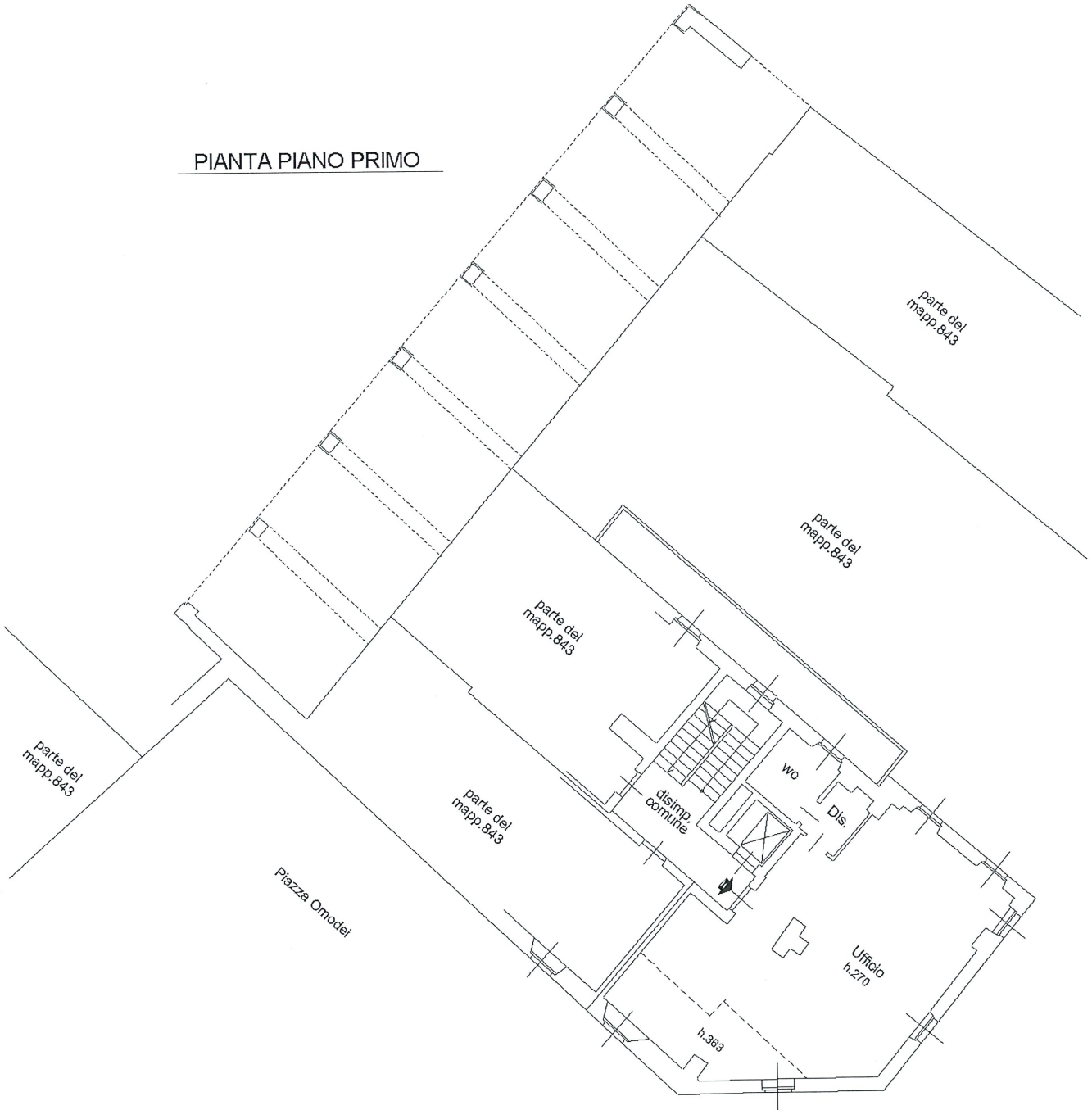
Prov. Bergamo

N. 1041

Scheda n. 1

Scala 1:200

PIANTA PIANO PRIMO



NORD



Ultima planimetria in atti

Data: 04/01/2023 - n. T274778 - Richiedente: MRNLRT59D02F205U

Totale schede: 1 - Formato di acquisizione: A4(210x297) - Formato stampa richiesto: A4(210x297)

**Agenzia del Territorio
CATASTO FABBRICATI
Ufficio Provinciale di
Milano**

Dichiarazione protocollo n. MI0589252 del 22/06/2007

Planimetria di u.i.u. in Comune di Trezzo Sull'adda

Via Giuseppe Carcassola

civ. 3

Identificativi Catastali:

Sezione:

Foglio: 13

Particella: 843

Subalterno: 11

Compilata da:

Albani Luca

Iscritto all'albo:
Architetti

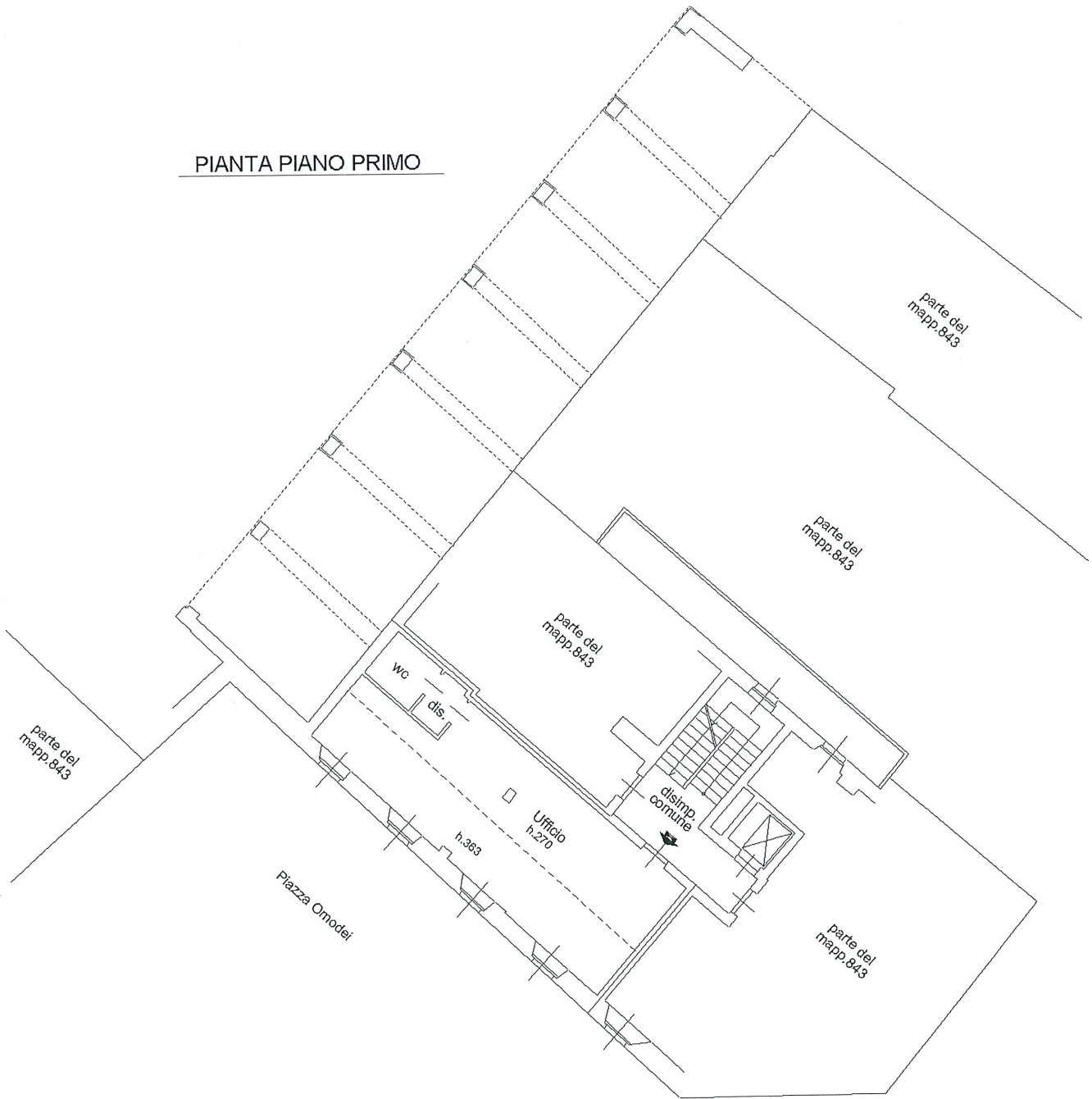
Prov. Bergamo

N. 1041

Scheda n. 1

Scala 1:200

PIANTA PIANO PRIMO



NORD



Ultima planimetria in atti

Data: 04/01/2023 - n. T274777 - Richiedente: MRNLRT59D02F205U

Totale schede: 1 - Formato di acquisizione: A4(210x297) - Formato stampa richiesto: A4(210x297)

**Agenzia del Territorio
CATASTO FABBRICATI
Ufficio Provinciale di
Milano**

Dichiarazione protocollo n. MI0589252 del 22/06/2007

Planimetria di u.i.u. in Comune di Trezzo Sull'adda

Via Giuseppe Carcassola

civ. 3

Identificativi Catastali:

Sezione:

Foglio: 13

Particella: 843

Subalterno: 10

Compilata da:

Albani Luca

Iscritto all'albo:
Architetti

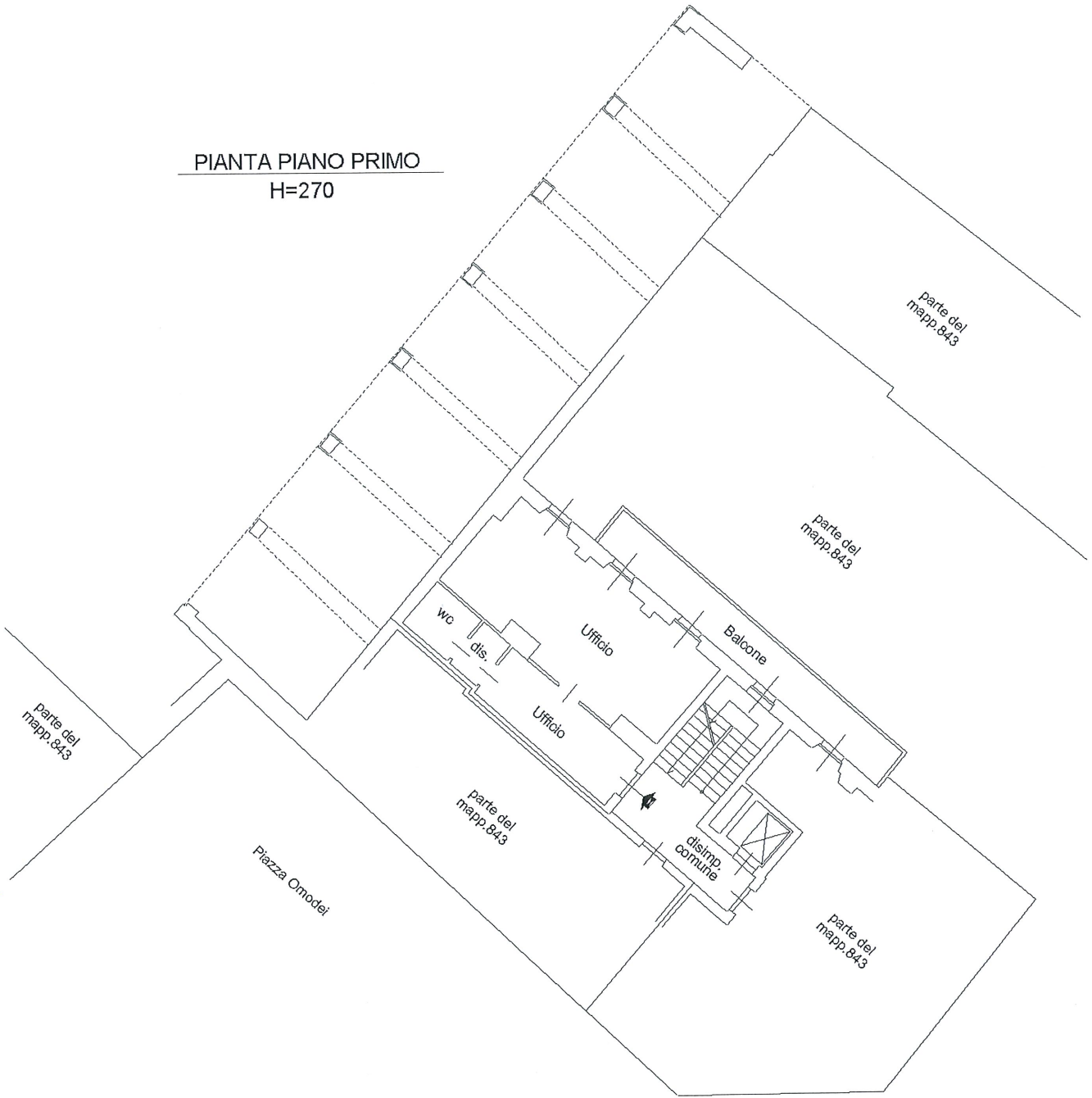
Prov. Bergamo

N. 1041

Scheda n. 1

Scala 1:200

**PIANTA PIANO PRIMO
H=270**



Ultima planimetria in atti

Data: 04/01/2023 - n. T274776 - Richiedente: MRNLRT59D02F205U

Totale schede: 1 - Formato di acquisizione: A4(210x297) - Formato stampa richiesto: A4(210x297)

**Agenzia del Territorio
CATASTO FABBRICATI
Ufficio Provinciale di
Milano**

Dichiarazione protocollo n. MI0589252 del 22/06/2007

Planimetria di u.i.u. in Comune di Trezzo Sull'adda

Via Giuseppe Carcassola

civ. 5

Identificativi Catastali:

Sezione:

Foglio: 13

Particella: 843

Subalterno: 9

Compilata da:

Albani Luca

Iscritto all'albo:

Architetti

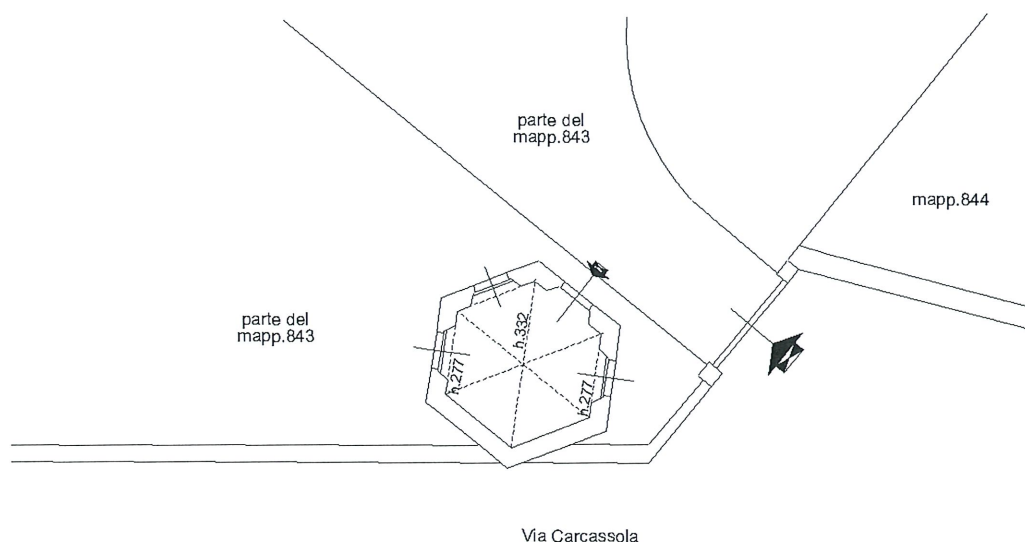
Prov. Bergamo

N. 1041

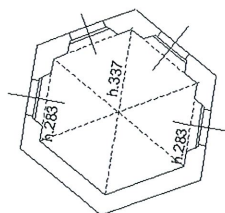
Scheda n. 1

Scala 1:200

PIANTA PIANO TERRA



Via Carcassola



PIANTA PIANO PRIMO

NORD



Ultima planimetria in atti

Data: 04/01/2023 - n. T274775 - Richiedente: MRNLRT59D02F205U

Totale schede: 1 - Formato di acquisizione: A4(210x297) - Formato stampa richiesto: A4(210x297)

Agencia del Territorio
CATASTO FABBRICATI
Ufficio provinciale di
Milano

Scala 1:200

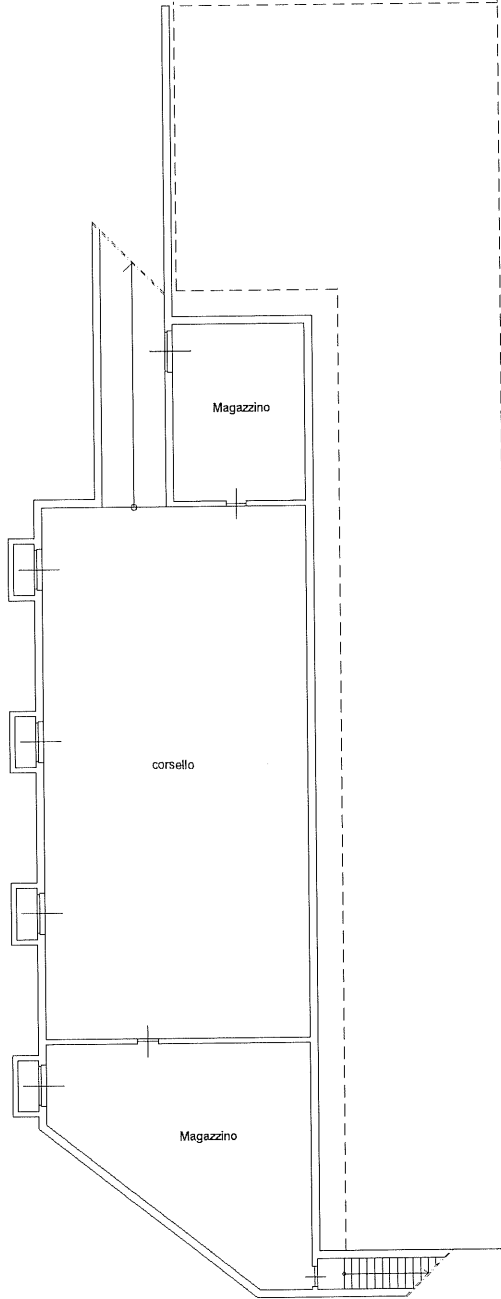
n.1

Dichiarazione protocollo n. M10589252 del 22/06/2007
Planimetria di u.i.v. in Comune di Trezzo Sull'adda
Via Giuseppe Carcassola
civ. SNC

Compilata da:
Albani Luca
Iscritto all'albo:
Architetti
Prov. Bergamo
N. 1041

Identificativi Catastali:
Sezione:
Foglio: 13
Particella: 844
Subalterno: 15

PIANTA PIANO INTERRATO
H=300



**Agenzia del Territorio
CATASTO FABBRICATI
Ufficio Provinciale di
Milano**

Dichiarazione protocollo n. MI0589252 del 22/06/2007

Planimetria di u.i.u. in Comune di Trezzo Sull'adda

Via Giuseppe Carcassola

civ. 13

Identificativi Catastali:

Sezione:

Foglio: 13

Particella: 844

Subalterno: 14

Compilata da:

Albani Luca

Iscritto all'albo:
Architetti

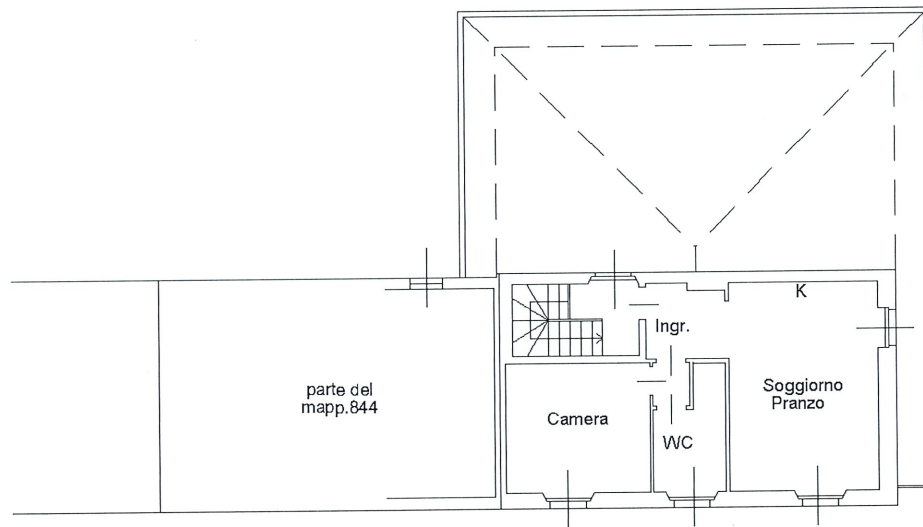
Prov. Bergamo

N. 1041

Scheda n. 1

Scala 1:200

PIANTA PIANO PRIMO
H=390



Via Carcassola

NORD



Ultima planimetria in atti

Data: 02/01/2023 - n. T237527 - Richiedente: MRNLRT59D02F205U

Totale schede: 1 - Formato di acquisizione: A4(210x297) - Formato stampa richiesto: A4(210x297)

Catasto dei Fabbricati - Situazione al 02/01/2023 - Comune di TREZZO SULL'ADDA(L411) - < Foglio 13 - Particella 844 - Subalterno 14 >
VIA CARCASSOLA GIUSEPPE n. 13 Piano I

**Agenzia del Territorio
CATASTO FABBRICATI
Ufficio Provinciale di
Milano**

Dichiarazione protocollo n. MI0589252 del 22/06/2007

Planimetria di u.i.u. in Comune di Trezzo Sull'adda

Via Giuseppe Carcassola

civ. 13

Identificativi Catastali:

Sezione:

Foglio: 13

Particella: 844

Subalterno: 13

Compilata da:
Albani Luca

Iscritto all'albo:
Architetti

Prov. Bergamo

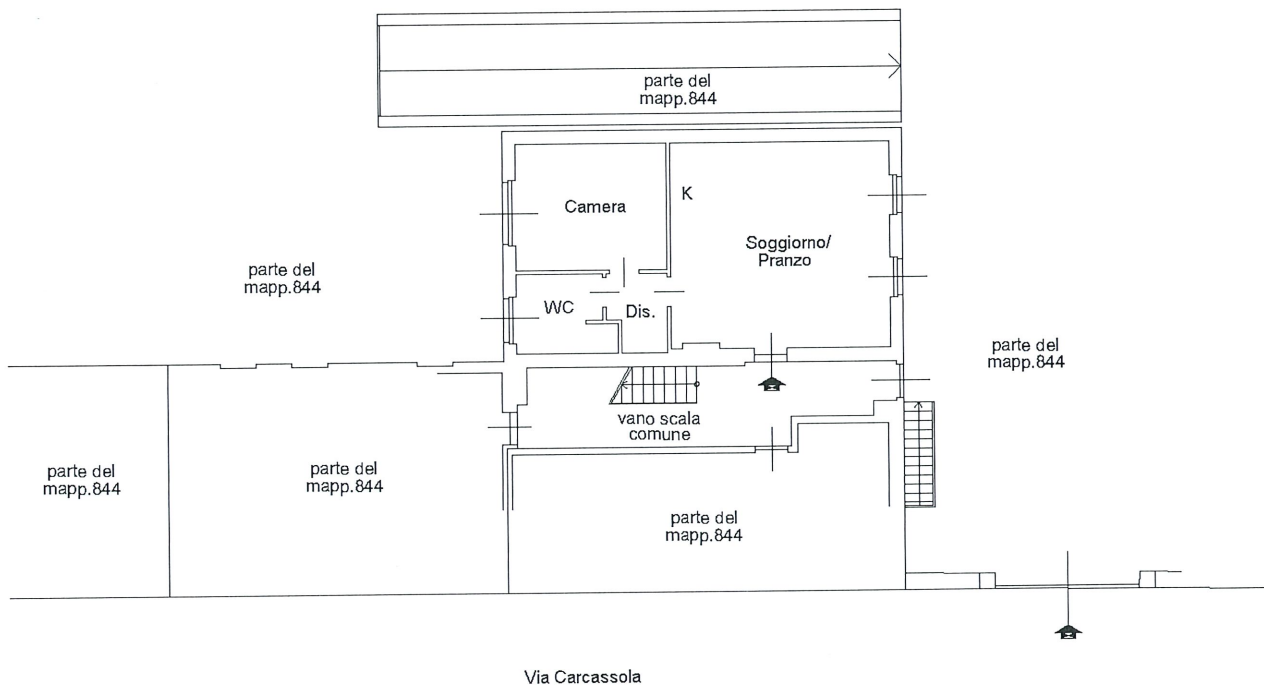
N. 1041

Scheda n. 1

Scala 1:200

PIANTA PIANO TERRA

H=240



NORD



Ultima planimetria in atti

Data: 02/01/2023 - n. T237526 - Richiedente: MRNLRT59D02F205U

Totale schede: 1 - Formato di acquisizione: A4(210x297) - Formato stampa richiesto: A4(210x297)

**Agenzia del Territorio
CATASTO FABBRICATI
Ufficio Provinciale di
Milano**

Dichiarazione protocollo n. MI0589252 del 22/06/2007

Planimetria di u.i.u. in Comune di Trezzo Sull'adda

Via Giuseppe Carcassola

civ. 13

Identificativi Catastali:

Sezione:

Foglio: 13

Particella: 844

Subalterno: 12

Compilata da:

Albani Luca

Iscritto all'albo:
Architetti

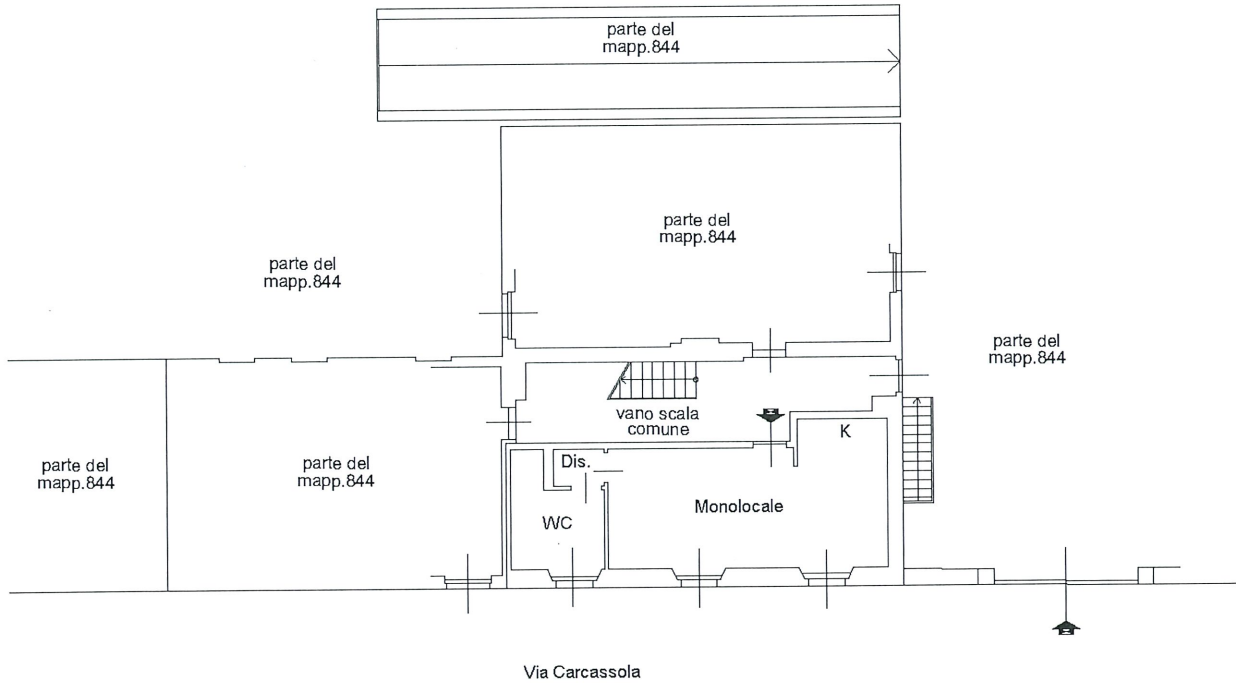
Prov. Bergamo

N. 1041

Scheda n. 1

Scala 1:200

**PIANTA PIANO TERRA
H=240**



NORD



Ultima planimetria in atti

Data: 02/01/2023 - n. T228340 - Richiedente: MRNLRT59D02F205U

Totale schede: 1 - Formato di acquisizione: A4(210x297) - Formato stampa richiesto: A4(210x297)

**Agenzia del Territorio
CATASTO FABBRICATI
Ufficio Provinciale di
Milano**

Dichiarazione protocollo n. MI0589252 del 22/06/2007

Planimetria di u.i.u. in Comune di Trezzo Sull'adda

Via Giuseppe Carcassola

civ. 13

Identificativi Catastali:

Sezione:

Foglio: 13

Particella: 844

Subalterno: 11

Compilata da:

Albani Luca

Iscritto all'albo:

Architetti

Prov. Bergamo

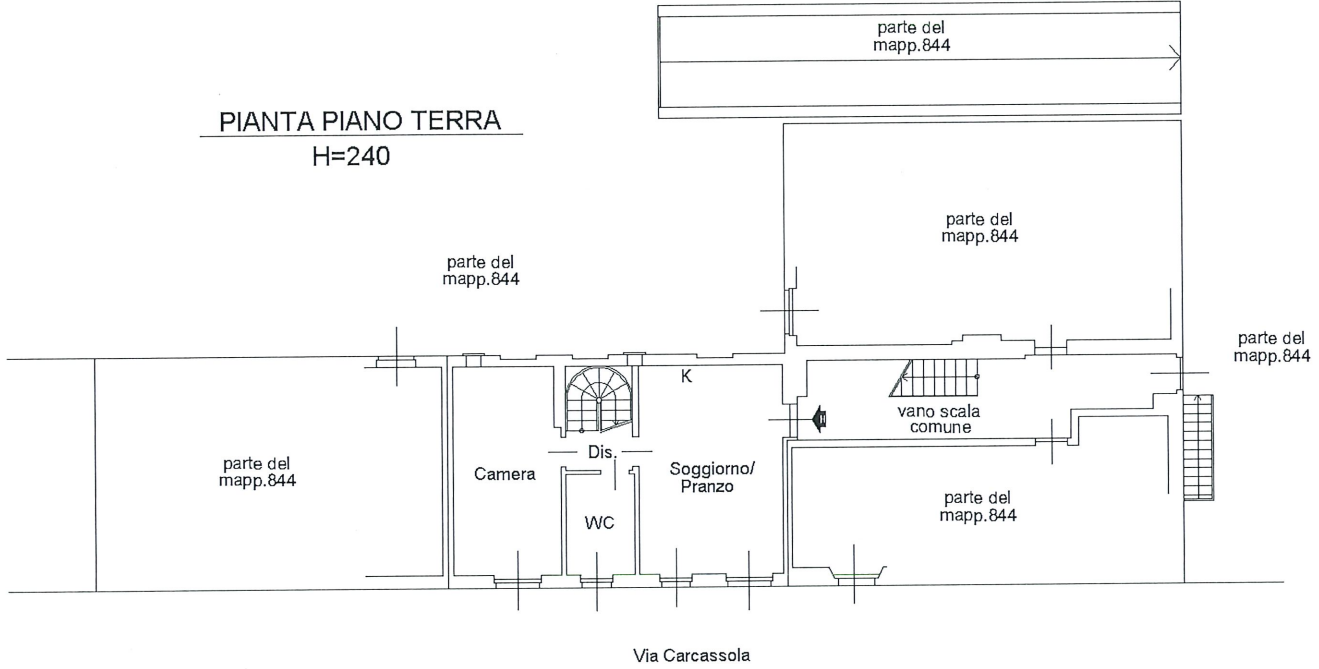
N. 1041

Scheda n. 1

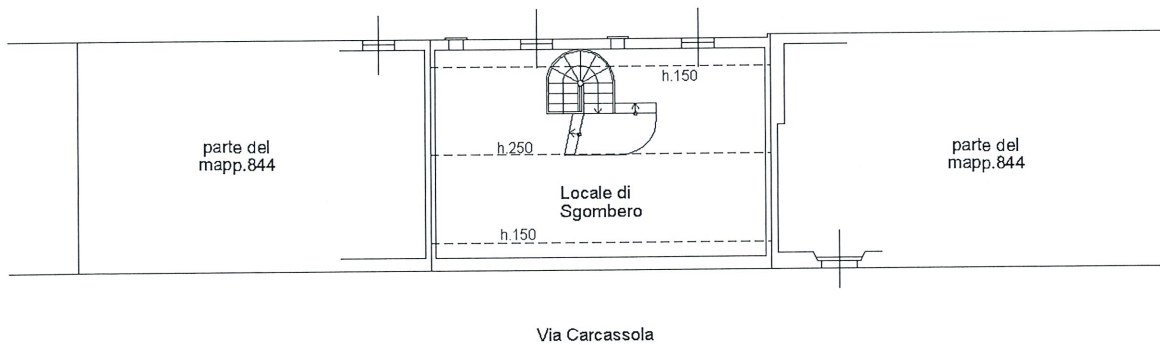
Scala 1:200

PIANTA PIANO TERRA

H=240



PIANTA PIANO SOPPALCO



NORD



Ultima planimetria in atti

Data: 02/01/2023 - n. T237525 - Richiedente: MRNLRT59D02F205U

Totale schede: 1 - Formato di acquisizione: A4(210x297) - Formato stampa richiesto: A4(210x297)

Catasto dei Fabbricati - Situazione al 02/01/2023 - Comune di TREZZO SULL'ADDA(L411) - < Foglio 13 - Particella 844 - Subalterno 11 >
VIA CARCASSOLA GIUSEPPE n. 13 Piano T-1

**Agenzia del Territorio
CATASTO FABBRICATI
Ufficio Provinciale di
Milano**

Dichiarazione protocollo n. MI0589252 del 22/06/2007

Planimetria di u.i.u. in Comune di Trezzo Sull'adda

Via Giuseppe Carcassola

civ. 11

Identificativi Catastali:

Sezione:

Foglio: 13

Particella: 844

Subalterno: 10

Compilata da:

Albani Luca

Iscritto all'albo:

Architetti

Prov. Bergamo

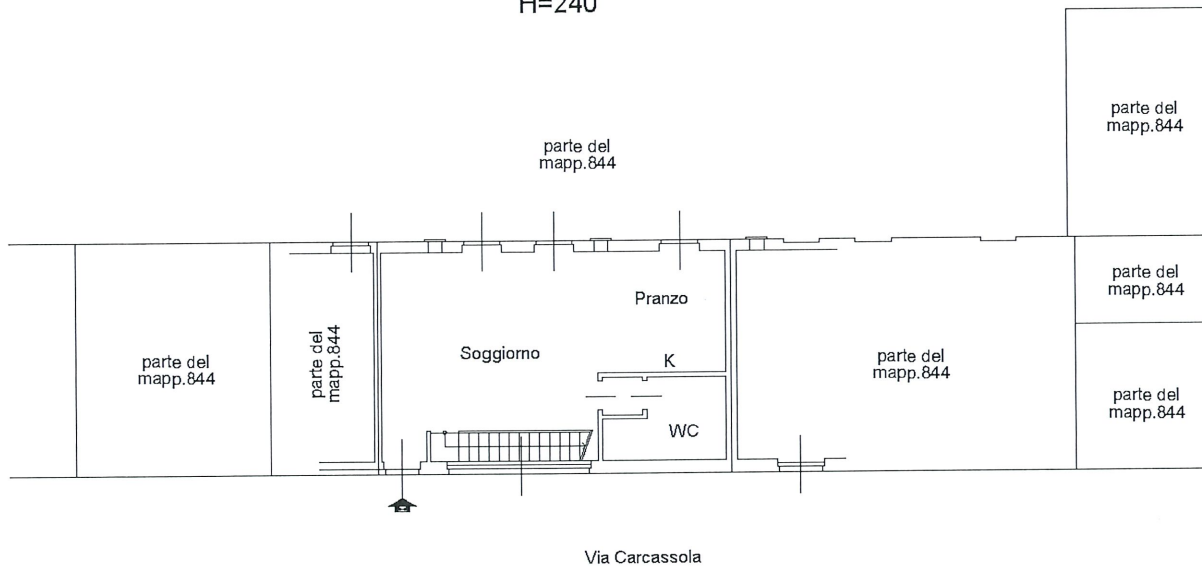
N. 1041

Scheda n. 1

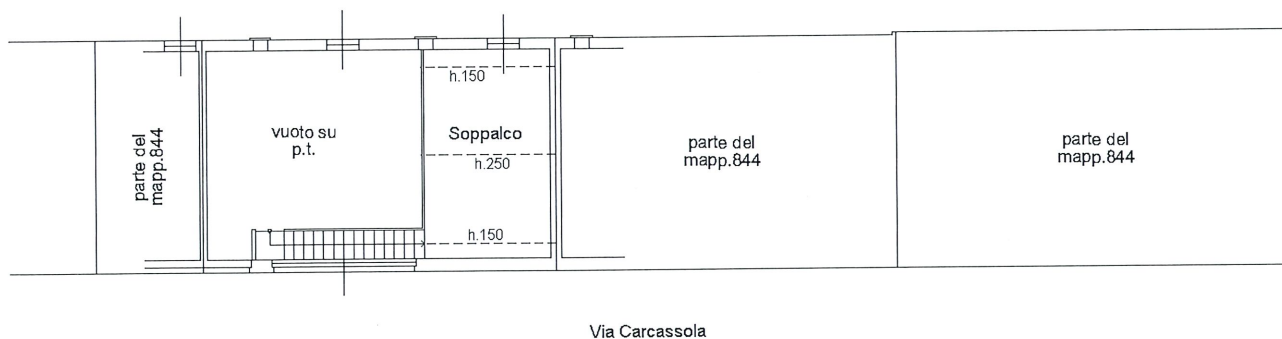
Scala 1:200

PIANTA PIANO TERRA

H=240



PIANTA PIANO SOPPALCO



NORD



Ultima planimetria in atti

Data: 02/01/2023 - n. T237524 - Richiedente: MRNLRT59D02F205U

Totale schede: 1 - Formato di acquisizione: A4(210x297) - Formato stampa richiesto: A4(210x297)

Catasto dei Fabbricati - Situazione al 02/01/2023 - Comune di TREZZO SULL'ADDA(L411) - < Foglio 13 - Particella 844 - Subalterno 10 >
VIA CARCASSOLA GIUSEPPE n. 11 Piano T-1

**Agenzia del Territorio
CATASTO FABBRICATI
Ufficio Provinciale di
Milano**

Dichiarazione protocollo n. MI0589252 del 22/06/2007

Planimetria di u.i.u. in Comune di Trezzo Sull'adda

Via Giuseppe Carcassola

civ. 5

Identificativi Catastali:

Sezione:

Foglio: 13

Particella: 844

Subalterno: 9

Compilata da:
Albani Luca

Iscritto all'albo:
Architetti

Prov. Bergamo

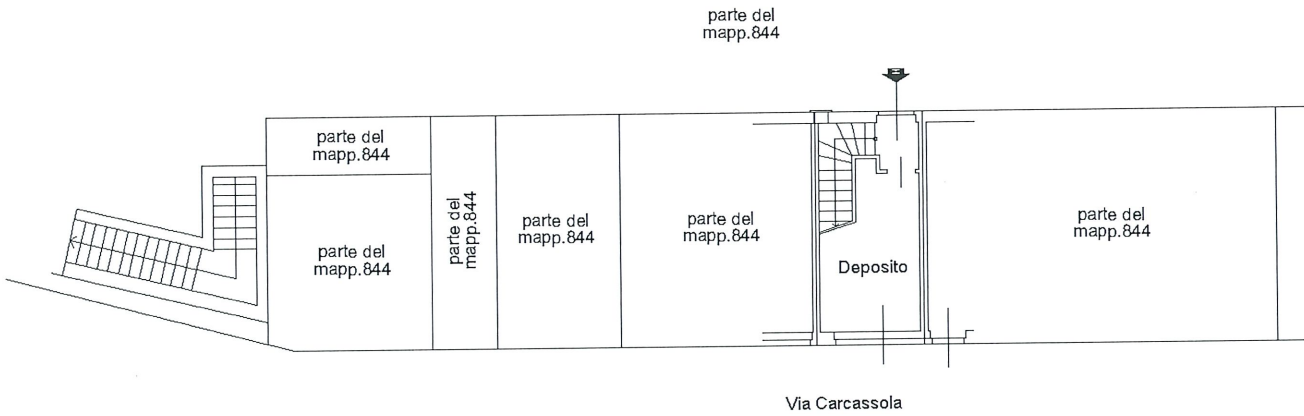
N. 1041

Scheda n. 1

Scala 1:200

PIANTA PIANO TERRA

H=240



PIANTA PIANO SOPPALCO



NORD



Ultima planimetria in atti

Data: 04/01/2023 - n. T302272 - Richiedente: MRNLRT59D02F205U

Totale schede: 1 - Formato di acquisizione: A4(210x297) - Formato stampa richiesto: A4(210x297)

Catasto dei Fabbricati - Situazione al 04/01/2023 - Comune di TREZZO SULL'ADDA(L411) - < Foglio 13 - Particella 844 - Subalterno 9 >
VIA CARCASSOLA GIUSEPPE n. 5 Piano T-1

**Agenzia del Territorio
CATASTO FABBRICATI
Ufficio Provinciale di
Milano**

Dichiarazione protocollo n. MI0589252 del 22/06/2007

Planimetria di u.i.u. in Comune di Trezzo Sull'adda

Via Giuseppe Carcassola

civ. 5

Identificativi Catastali:

Sezione:

Foglio: 13

Particella: 844

Subalterno: 8

Compilata da:
Albani Luca

Iscritto all'albo:
Architetti

Prov. Bergamo

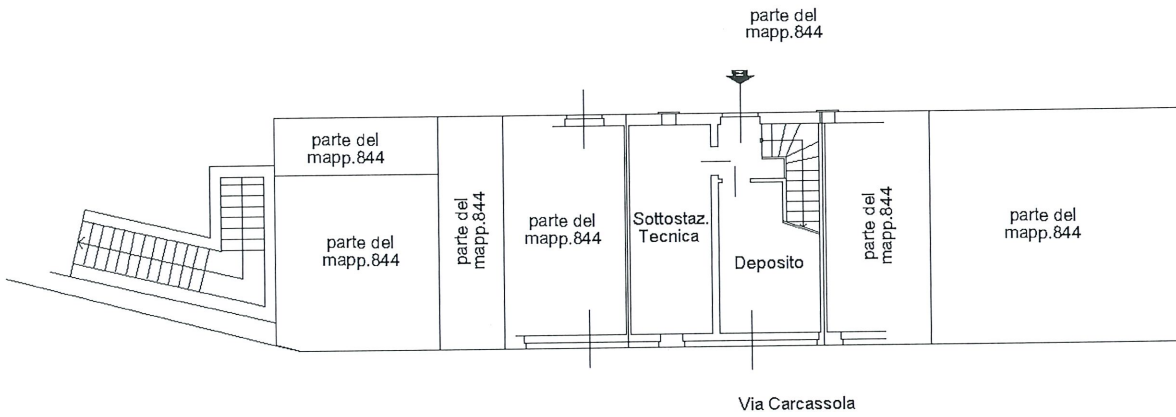
N. 1041

Scheda n. 1

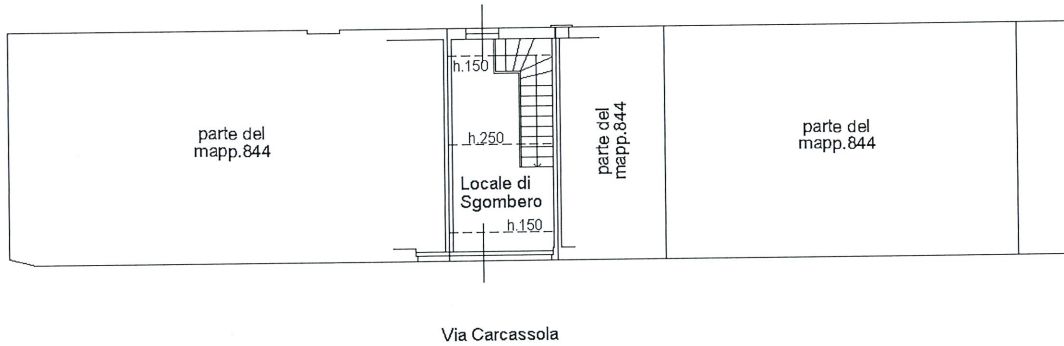
Scala 1:200

PIANTA PIANO TERRA

H=240



PIANTA PIANO SOPPALCO



NORD



Ultima planimetria in atti

Data: 04/01/2023 - n. T302274 - Richiedente: MRNLRT59D02F205U

Totale schede: 1 - Formato di acquisizione: A4(210x297) - Formato stampa richiesto: A4(210x297)

**Agenzia del Territorio
CATASTO FABBRICATI
Ufficio Provinciale di
Milano**

Dichiarazione protocollo n. MI0589252 del 22/06/2007

Planimetria di u.i.u. in Comune di Trezzo Sull'adda

Via Giuseppe Carcassola

civ. 5

Identificativi Catastali:

Sezione:

Foglio: 13

Particella: 844

Subalterno: 7

Compilata da:
Albani Luca

Iscritto all'albo:
Architetti

Prov. Bergamo

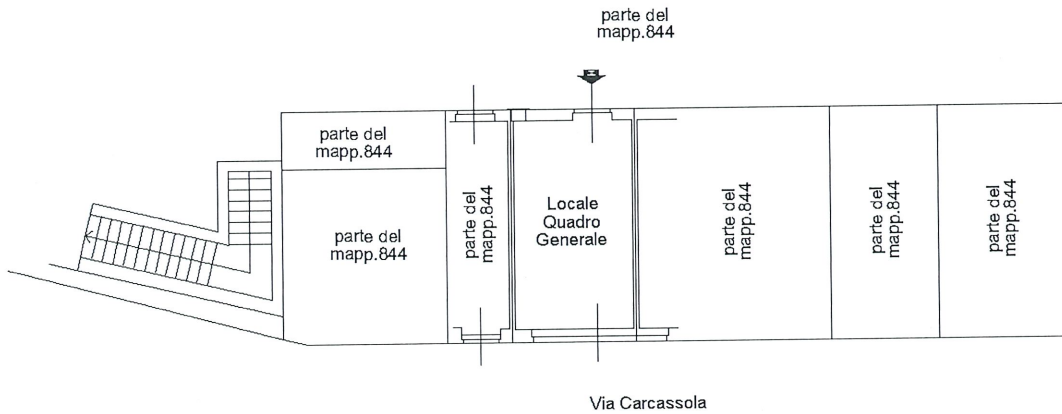
N. 1041

Scheda n. 1

Scala 1:200

PIANTA PIANO TERRA

H=240



NORD



Ultima planimetria in atti

Data: 04/01/2023 - n. T268697 - Richiedente: MRNLRT59D02F205U

Totale schede: 1 - Formato di acquisizione: A4(210x297) - Formato stampa richiesto: A4(210x297)

**Agenzia del Territorio
CATASTO FABBRICATI
Ufficio Provinciale di
Milano**

Dichiarazione protocollo n. MI0589252 del 22/06/2007

Planimetria di u.i.u. in Comune di Trezzo Sull'adda

Via Giuseppe Carcassola

civ. 11

Identificativi Catastali:

Sezione:

Foglio: 13

Particella: 844

Subalterno: 6

Compilata da:
Albani Luca

Iscritto all'albo:
Architetti

Prov. Bergamo

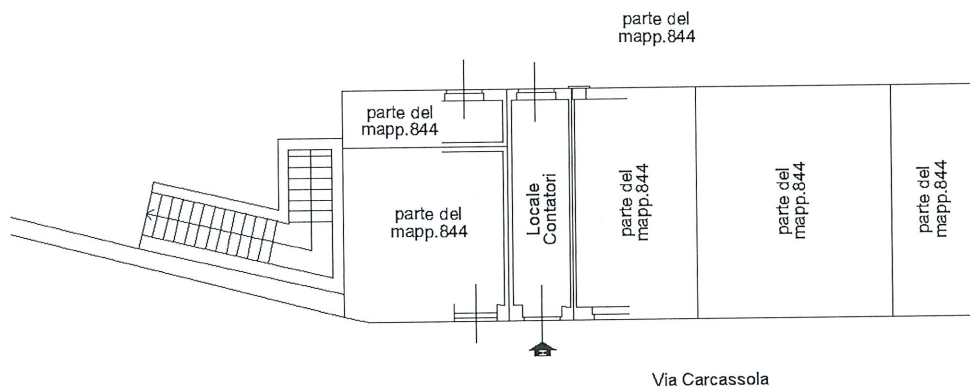
N. 1041

Scheda n. 1

Scala 1:200

PIANTA PIANO TERRA

H=240



NORD



Ultima planimetria in atti

Data: 04/01/2023 - n. T268696 - Richiedente: MRNLRT59D02F205U

Totale schede: 1 - Formato di acquisizione: A4(210x297) - Formato stampa richiesto: A4(210x297)

Catasto dei Fabbricati - Situazione al 04/01/2023 - Comune di TREZZO SULL'ADDA(L411) - < Foglio 13 - Particella 844 - Subalterno 6 >
VIA CARCASSOLA GIUSEPPE n. 11 Piano T

**Agenzia del Territorio
CATASTO FABBRICATI
Ufficio Provinciale di
Milano**

Dichiarazione protocollo n. MI0589252 del 22/06/2007

Planimetria di u.i.u. in Comune di Trezzo Sull'adda

Via Giuseppe Carcassola

civ. 5

Identificativi Catastali:

Sezione:

Foglio: 13

Particella: 844

Subalterno: 5

Compilata da:
Albani Luca

Iscritto all'albo:
Architetti

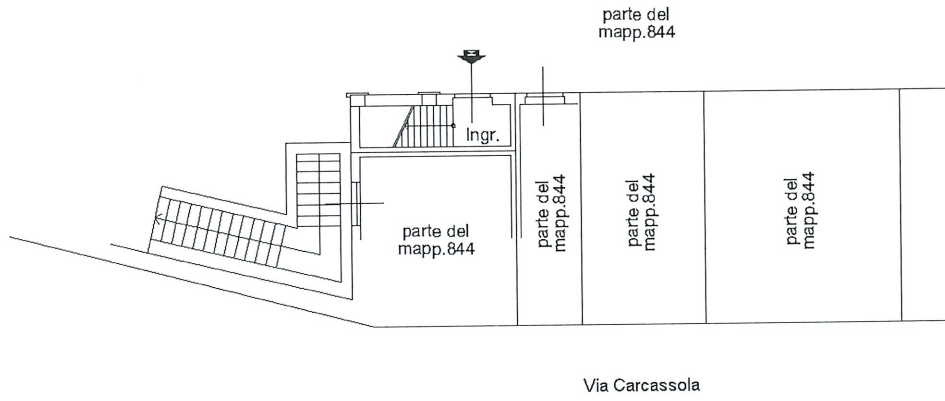
Prov. Bergamo

N. 1041

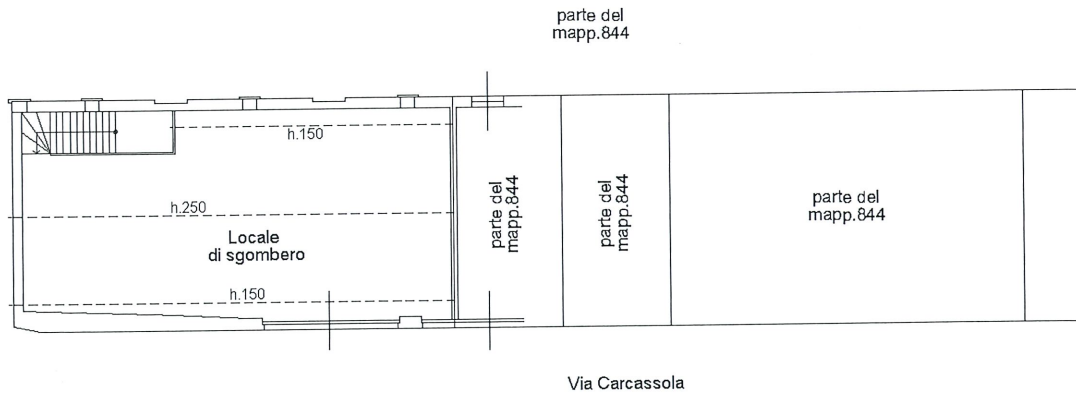
Scheda n. 1

Scala 1:200

PIANTA PIANO TERRA



PIANTA PIANO SOPPALCO



NORD



Ultima planimetria in atti

Data: 04/01/2023 - n. T291765 - Richiedente: MRNLRT59D02F205U

Totale schede: 1 - Formato di acquisizione: A4(210x297) - Formato stampa richiesto: A4(210x297)

**Agenzia del Territorio
CATASTO FABBRICATI
Ufficio Provinciale di
Milano**

Dichiarazione protocollo n. MI0589252 del 22/06/2007

Planimetria di u.i.u. in Comune di Trezzo Sull'adda

Via Giuseppe Carcassola

civ. 11

Identificativi Catastali:

Sezione:

Foglio: 13

Particella: 844

Subalterno: 4

Compilata da:

Albani Luca

Iscritto all'albo:

Architetti

Prov. Bergamo

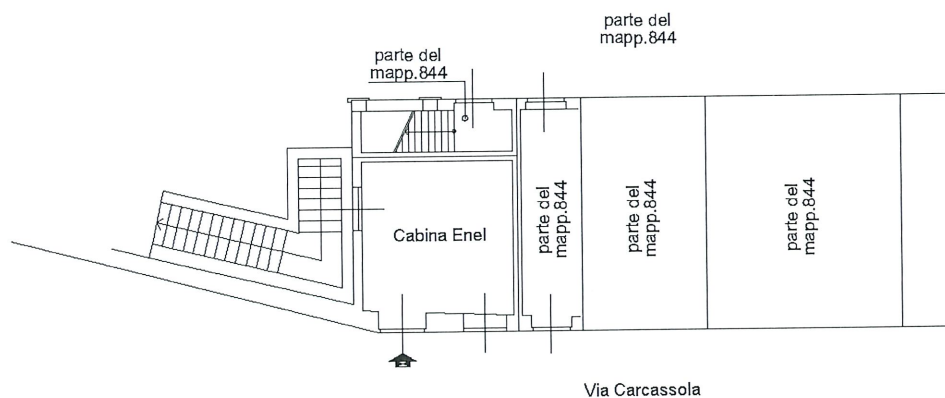
N. 1041

Scheda n. 1

Scala 1:200

PIANTA PIANO TERRA

H=240



NORD



Ultima planimetria in atti

Data: 04/01/2023 - n. T291764 - Richiedente: MRNLRT59D02F205U

Totale schede: 1 - Formato di acquisizione: A4(210x297) - Formato stampa richiesto: A4(210x297)

Catasto dei Fabbricati - Situazione al 04/01/2023 - Comune di TREZZO SULL'ADDA(L411) - < Foglio 13 - Particella 844 - Subalterno 4 >
VIA CARCASSOLA GIUSEPPE n. 11 Piano T

Agenzia del Territorio
CATASTO FABBRICATI
Ufficio provinciale di
Milano

Scala 1: 200

n. 1

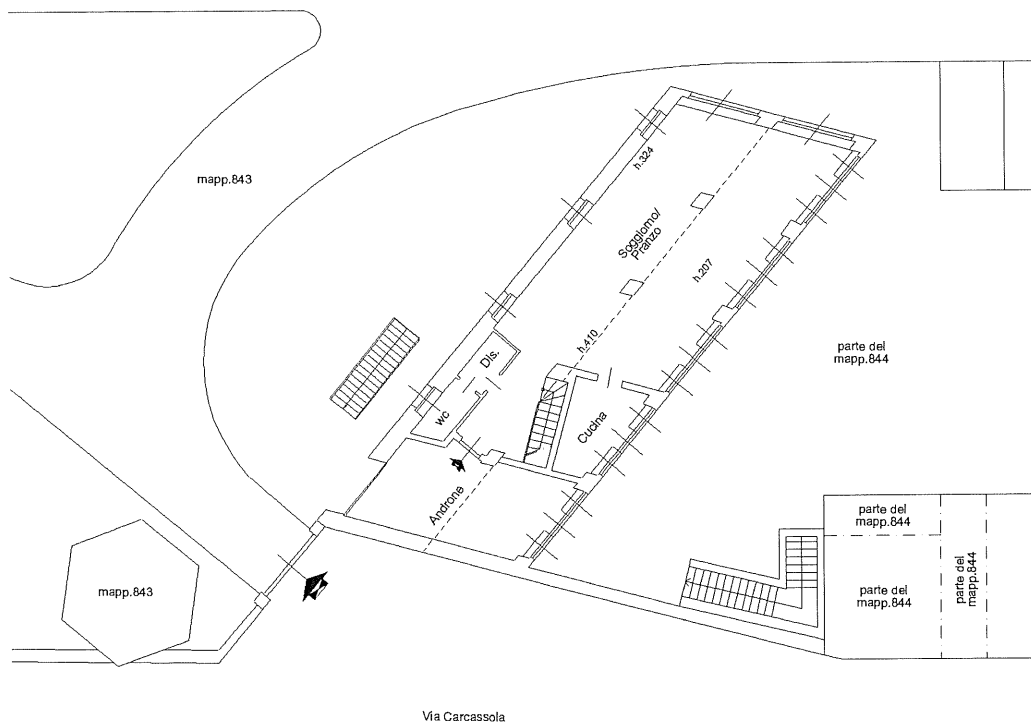
Dichiarazione protocollo n. MI0589252 del 22/06/2007
Planimetria di u.i.u. in Comune di Trezzo Sull'adda
Via Giuseppe Carcassola

civ. 5

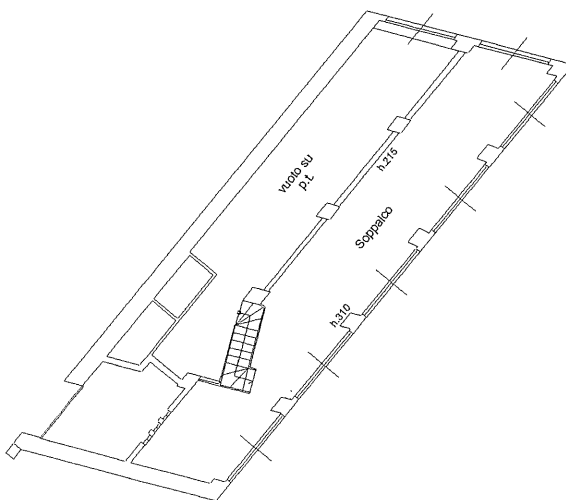
Identificativi Catastali:
Sezione: 13
Foglio: 13
Particella: 844
Subalterno: 3

Compilata da:
Albani Luca
Iscritto all'albo:
Architetti
Prov. Bergamo
N. 1041

PIANTA PIANO TERRA



PIANTA PIANO SOPPALCO



NORD



**Agenzia del Territorio
CATASTO FABBRICATI
Ufficio Provinciale di
Milano**

Dichiarazione protocollo n. MI0589252 del 22/06/2007

Planimetria di u.i.u. in Comune di Trezzo Sull'adda

Via Giuseppe Carcassola

civ. 5

Identificativi Catastali:

Sezione:

Foglio: 13

Particella: 845

Subalterno:

Compilata da:

Albani Luca

Iscritto all'albo:
Architetti

Prov. Bergamo

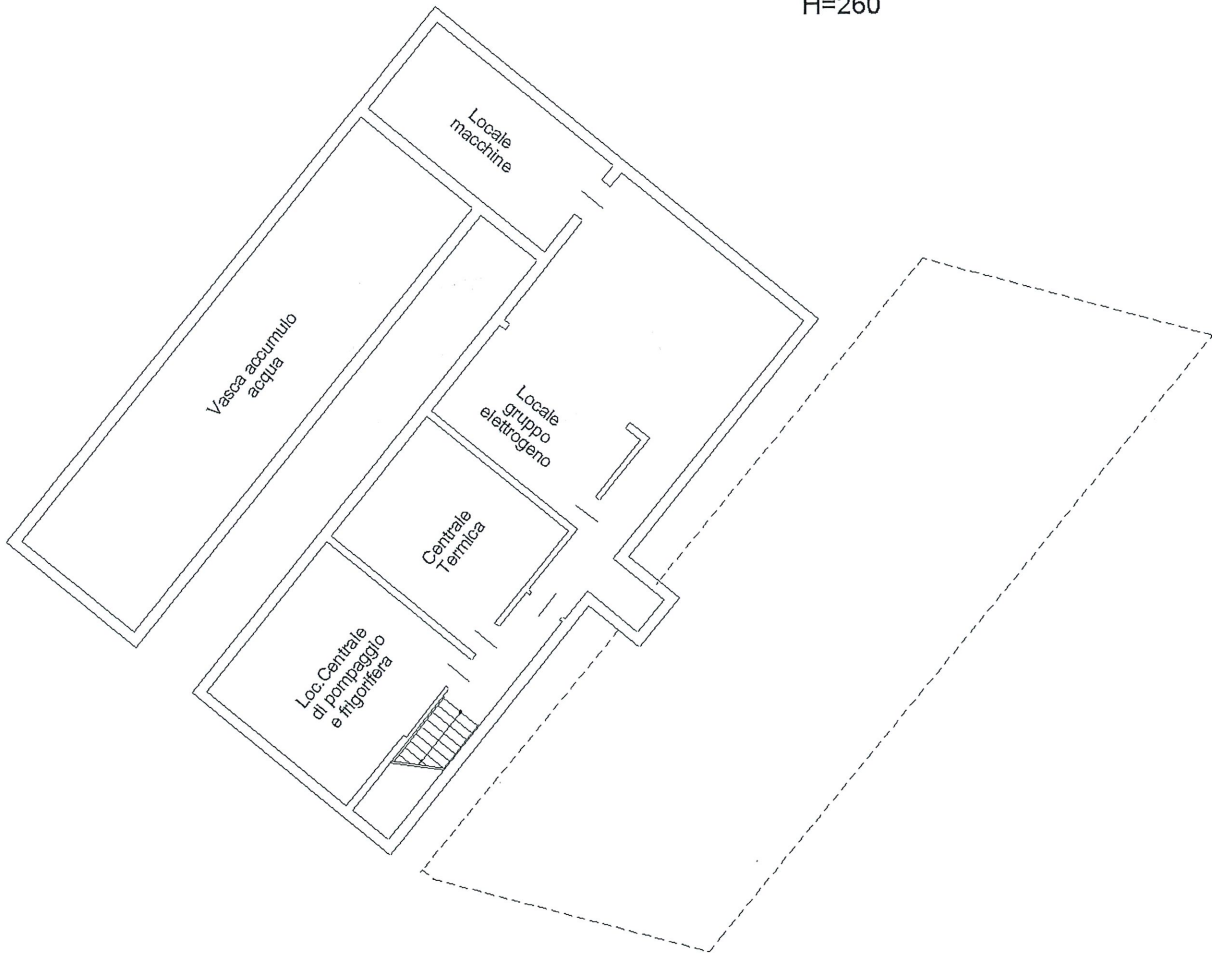
N. 1041

Scheda n. 1

Scala 1:200

PIANTA PIANO INTERRATO

H=260



NORD



Ultima planimetria in atti

Data: 04/01/2023 - n. T268698 - Richiedente: MRNLRT59D02F205U

Totale schede: 1 - Formato di acquisizione: A4(210x297) - Formato stampa richiesto: A4(210x297)