

MODULARIO
F. rig. rend. 498



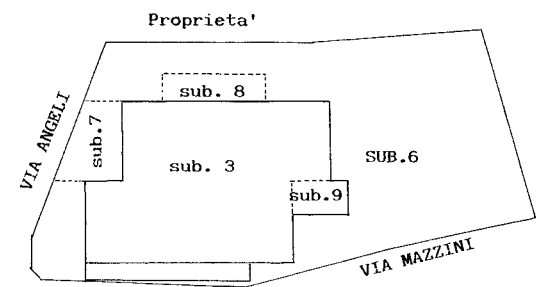
MINISTERO DELLE FINANZE
DIREZIONE GENERALE DEL CATASTO E DEI SS.TT.EE.
CATASTO EDILIZIO URBANO (RDL 13-4-1939, n. 652)

EP

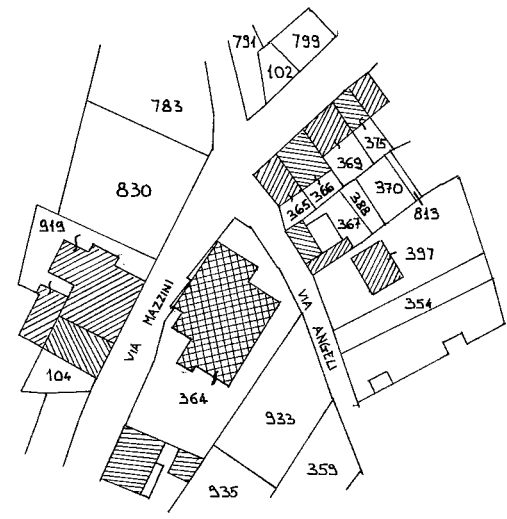
MOD. ANT (CEU)
LIRE
400

Planimetria di u.i.u. in Comune di...CANEVA..... viaMAZZINI..... civ.....

ELABORATO PLANIMETRICO



PIANTA PIANO TERRA



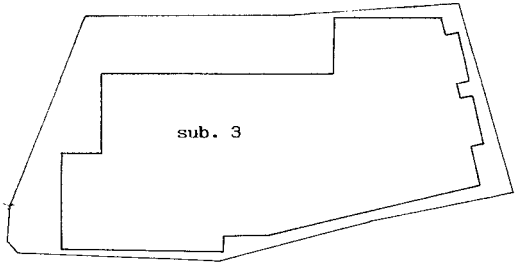
ORIENTAMENTO



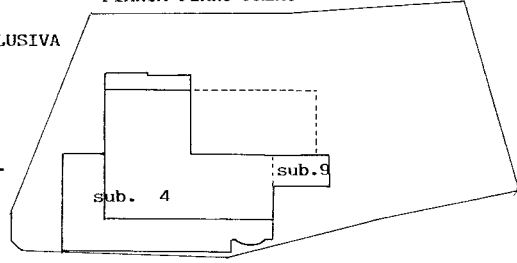
PLANIMETRIA SCALA 1:1000 FOG. 14 MAPPALE 364

SCALA DI: 500

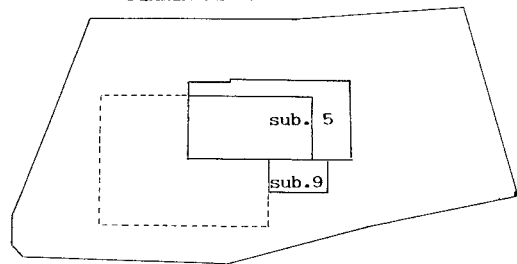
PIANTA PIANO INTERRATO



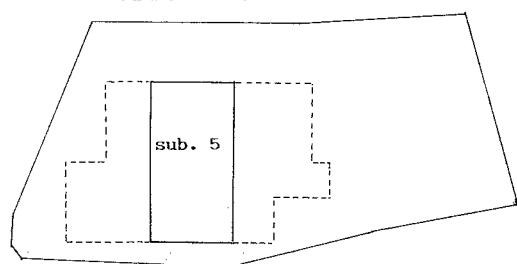
PIANTA PIANO PRIMO



PIANTA PIANO PRIMO



PIANTA PIANO SECONDO



Dichiarazione di N.C.
Denuncia di variazione

Compilata dal ... **FELTRIN**
(Titolo, cognome)

Identificativi catastali
F. 14
n. 364 sub.

Iscritto all'albo dei **Geometri**
della provincia di **PODENO**
data Firma

RISERVATO ALL'UFFICIO

1634/4



Ultima planimetria in atti
Data presentazione: 19/05/1994 - Data: 27/09/2022 - n. 180697 - Richiedente: Telematico
Totale schede: 1 - Formato di acquisizione: A3(297x420) - Formato di stampa: A4(210x297) - Fattore di scala non utilizzabile

- 3.3 NEGOZIO P.INT./P.T.
- 3.4 APPARTAMENTO P.1
- 3.5 APPARTAMENTO P.1/P.2
- 3.6 AREA SCOPERTA CORTE ESCLUSIVA AL SUB. 3.
- 3.7 AREA SCOPERTA CORTE ESCLUSIVA AL SUB. 5.
- 3.8 AREA SCOPERTA CORTE ESCLUSIVA AL SUB. 4.
- 3.9 BENE COMUNE NON ESCLUSIVO AI SUB. 3/4/5.