

Dichiarazione protocollo n. M10453497 del 05/06/2012

Planimetria di u.i.u. in Comune di Cuggiono

Via Alcide De Gasperi

civ. 7

**Agenzia del Territorio
CATASTO FABBRICATI
Ufficio Provinciale di
Milano**

Identificativi Catastali:

Sezione:
Foglio: 10
Particella: 250
Subalterno: 102

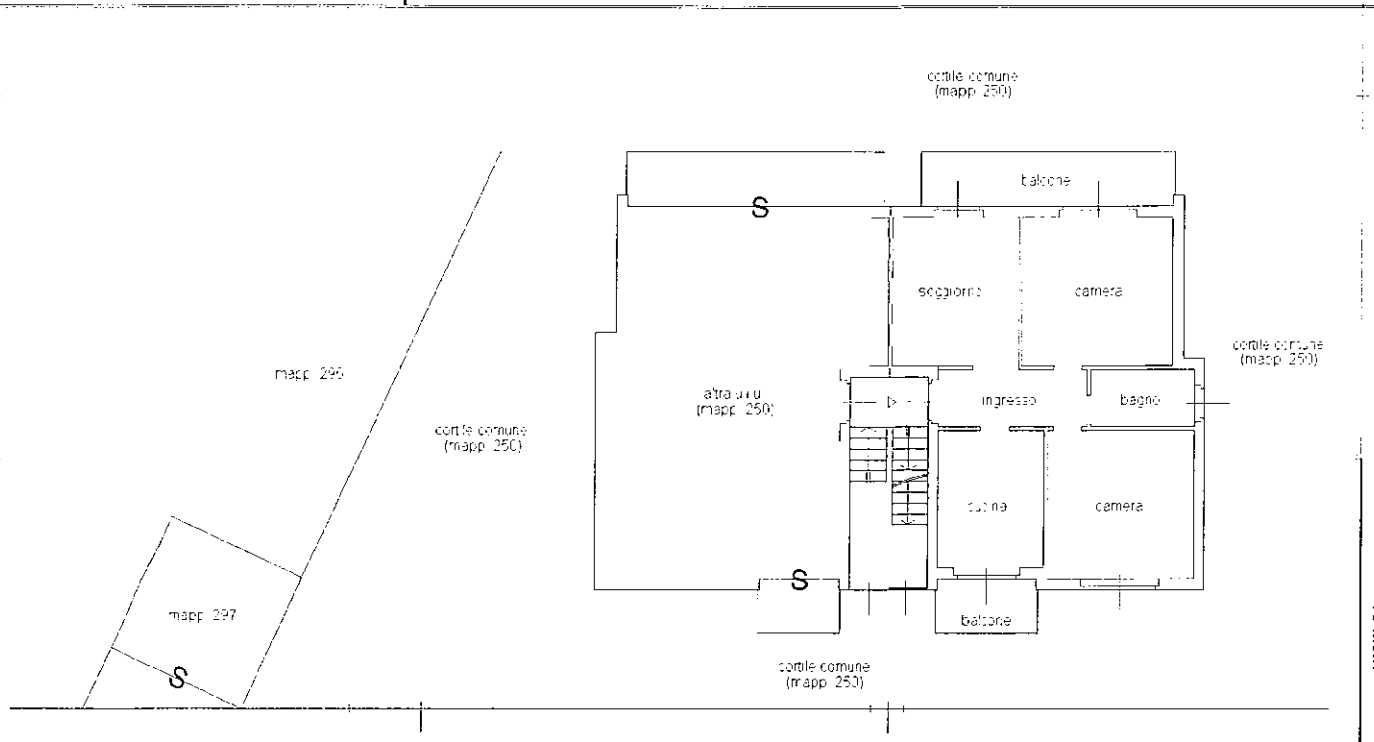
Compilata da:
Biotti Graziano

Iscritto all'albo:
Geometri

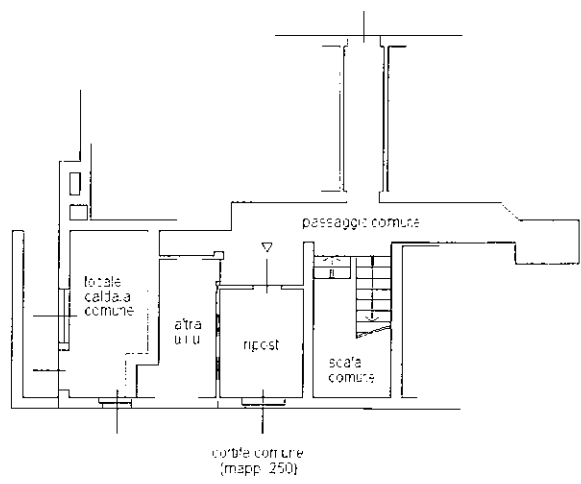
Prov. Milano

N. 6568

Scheda n. 1 Scala 1:200



PIANO TERRA
h = 3,00 mt.



PIANO SEMINTERRATO
h = 2,20 mt.



Orientamento

Catasto dei Fabbricati - Situazione al 20/01/2023 - Comune di CUGGIONO(D198) - < Foglio 10 - Particella 250 - Subalterno 102 -
VIA ALCIDE DE GASPERI n. 7 Piano T-SI

Ultima planimetria in atti

Data: 20/01/2023 - n. T290770 - Richiedente: TNGSL67D41F205B

Totale schede: 1 - Formato di acquisizione: A4(210x297) - Formato stampa richiesto: A4(210x297)

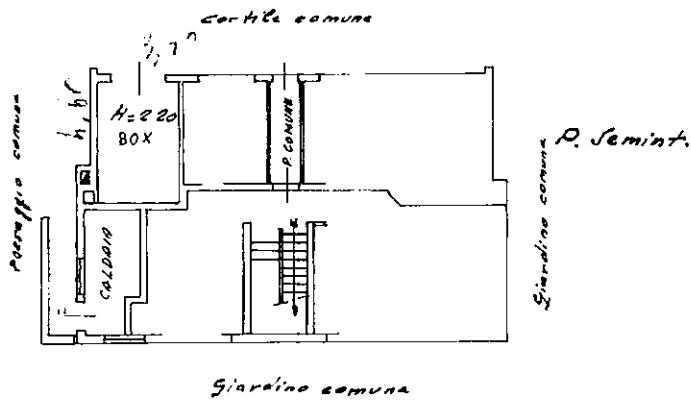
MODULARIO
F. - Cat. S. T. - 315

NUOVO CATASTO EDILIZIO URBANO

(R. DECRETO-LEGGE 15 APRILE 1959, N. 632)

Planimetria dell'immobile situato nel Comune di Cuggiono Via De Gasperi
Ditta Viola Giovanna - Pagano Franconella - Ottolini Carla
Allegata alla dichiarazione presentata all'Ufficio Tecnico Erariale di MILANO Scheda N° 0162327

Fabbricato A



ORIENTAMENTO



SCALA DI 1:200

SPAZIO RISERVATO PER LE ANNOTAZIONI D'UFFICIO

DATA

PROT. N°

560

Compilata dal

Geom
Antonio Viola

Iscritto all'Albo de i Geometri
della Provincia di MILANO

DATA 1-3-1972

Firma: Antonio Viola

LIBRERIA DEGLI UFFICI
20121 MILANO
Via F. Testi 26 - Telefono 02/2777
CONCESSIONE AUTOGRAFICA