

**Agenzia del Territorio
CATASTO FABBRICATI**
Ufficio provinciale di
Milano

Scala 1: 200

Scheda

Ultima planimetria in atti

Data: 30/09/2022 - n. T259522 - Richiedente: BRTLSN72T51F205Y

Totale schede: 1 - Formato di acquisizione: A3(297x420) - Formato stampa richiesto: A4(210x297)

Dichiarazione protocollo n. MI1363352 del 22/12/2011
Planimetria di u.i.u. in Comune di Magenta
Via Giuseppe Verdi
civ. 9

Identificativi Catastali:
Sezione: 6
Foglio: 6
Particella: 322
Subalterno: 701

Compilata da:
Pucci Fabio
Iscritto all'albo:
Geometri
Prov. Pavia N. 3569

MAPPAL 328 DI C.T.

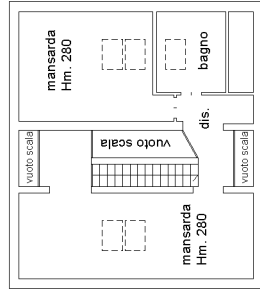
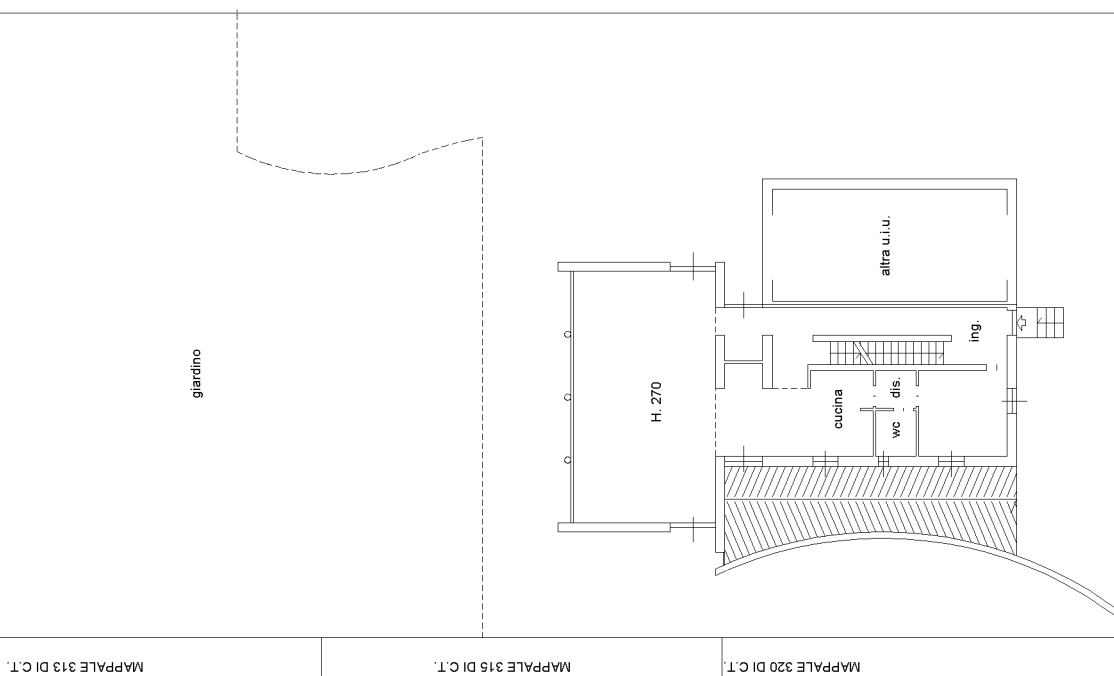
MAPPAL 328 DI C.T.

MAPPAL 313 DI C.T.

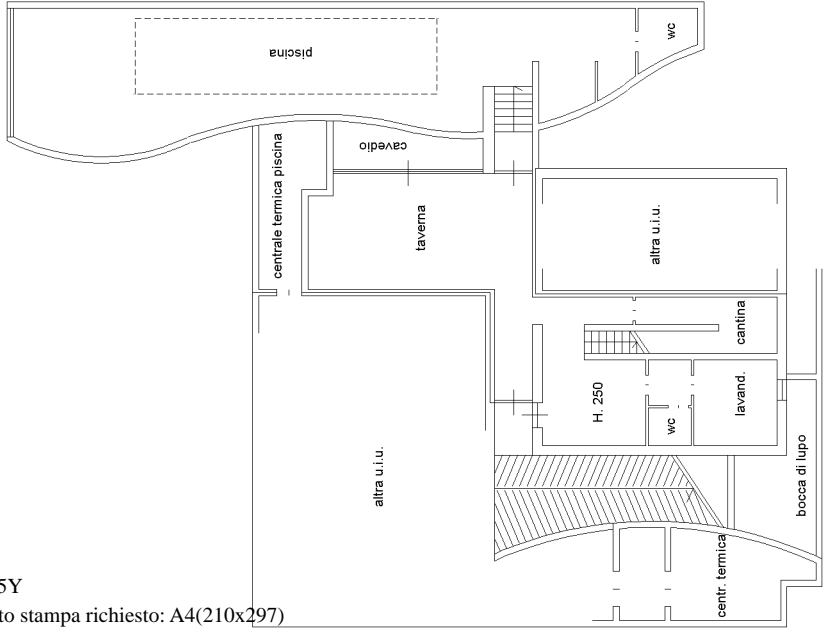
MAPPAL 316 DI C.T.

MAPPAL 320 DI C.T.

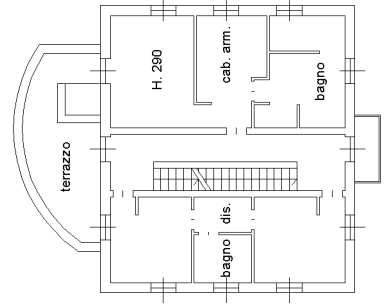
MAPPAL 325 DI C.T.



Piano SECONDO



Piano S1



Piano PRIMO

Piano TERRENO