

**Agenzia del Territorio
CATASTO FABBRICATI
Ufficio Provinciale di
Milano**

Dichiarazione protocollo n. MI0442914 del 29/06/2004

Planimetria di u.i.u. in Comune di Limbiate

Via Xxv Aprile

civ. 10

Identificativi Catastali:

Sezione:

Foglio: 28

Particella: 630

Subalterno: 704

Compilata da:

Tinnirello Liborio

Iscritto all'albo:

Geometri

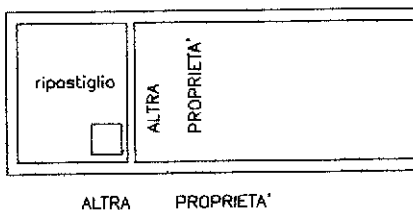
Prov. Milano

N. 8256

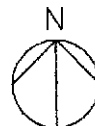
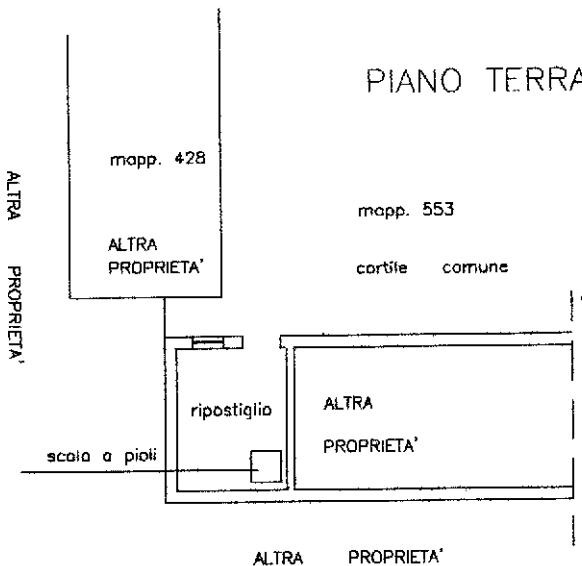
Scheda n. 1

Scala 1:200

PIANO PRIMO (sottotetto) hm.<1.50



PIANO TERRA H. 2.54



Ultima planimetria in atti

Catasto dei Fabbricati - Situazione al 08/06/2023 - Comune di LIMBIATE(E591) - < Foglio 28 - Particella 630 - Subalterno 704 >
Firmato DA: ARRE PIRIUIEHEnt88mDafARUBAPEC S.P.A. NG CA 3 Serial#: 6dde42fc74ceeb674cd66da9ec171e59