Agenzia del Territorio
CATASTO FABBRICATI
Ufficio Provinciale di
Milano

Dichiarazione protocollo n. MI0439148 del 28/06/2004

Planimetria di u.i.u. in Comune di Limbiate

Via Xxv Aprile civ. 10

Identificativi Catastali:
Sezione:
Foglio: 28
Particella: 556
Subalterno: 704

Compilata da:
Tinnirello Liborio

Iscritto all'albo:
Geometri

Prov. Milano N. 8256

Scheda n. 1 Scala 1:200

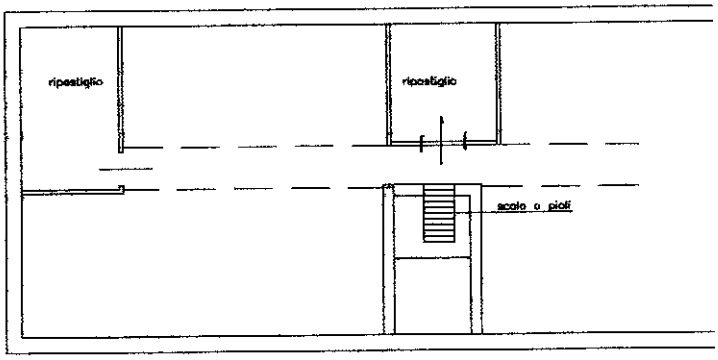

PIANO TERZO
hm<150 (sottotetto)

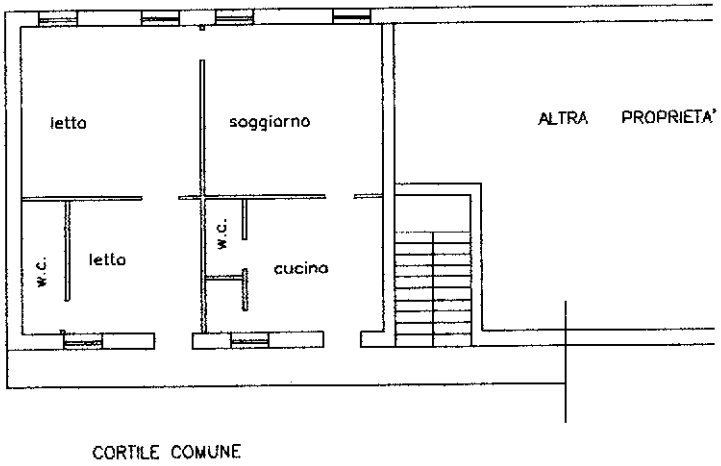

PRIMO PIANO H. 3.30

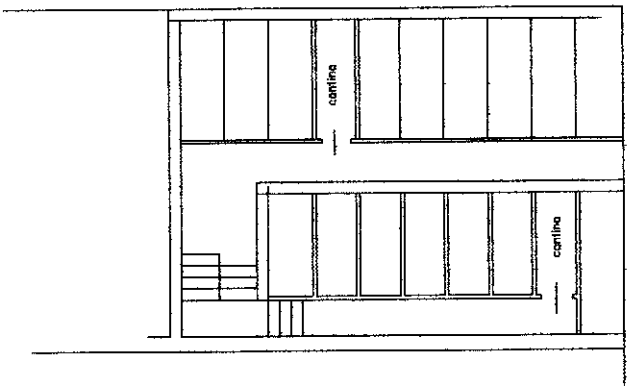

PIANO CANTINA
H. 2.50

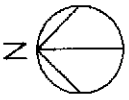

Ultima planimetria in atti

Catasto dei Fabbricati - Situazione al 08/06/2023 - Comune di LIMBIATE(E591) - < Foglio 28 - Particella 556 - Subalterno 704 >
Firmato Digitalmente da: ARUBAPEC S.P.A. NG CA 3 Serial#: 6dde42fc74ceeb674cd66da9ec171e59