

MODULARIO
F. 119 rend. 497



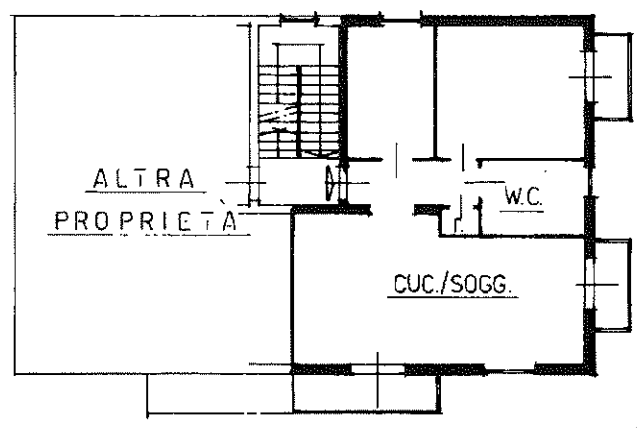
MINISTERO DELLE FINANZE
DIREZIONE GENERALE DEL CATASTO E DEI SISTEMI
CATASTO EDILIZIO URBANO (RDL 13-4-1939, n. 652)

MOD. BN (CEU)

LIRE
500

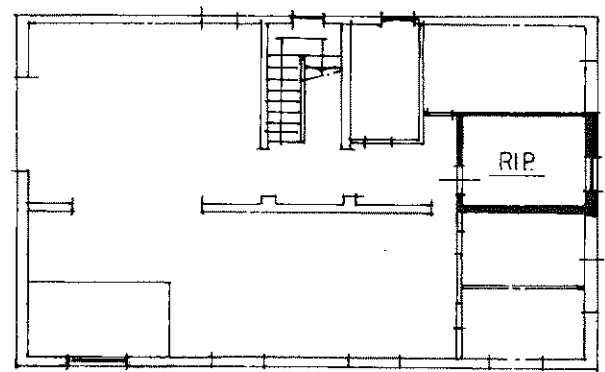
Planimetria di u.i.u. in Comune di LIMBIATE..... via F.LLI BRONZETTI..... civ. 19.

PIANO PRIMO H.295

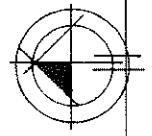


VIA BRONZETTI

PIANO SEMINTERRATO H.220



ORIENTAMENTO



SCALA DI 1:200

Dichiarazione di N.C.
Denuncia di variazione

Compilata dal
Geom. P. S. ...



RISERVATO ALL'UFFICIO

Ultima planimetria in aut.
Identificativi catastali
Data presentazione: 05/07/1995 - Data: 18/07/2023 - n. T249390 - Richiedente: ZZNLSN71S42H703S
Totale schede: 1 - Formato di acquisizione: A4 (210x297) - Formato stampa richiesto: A4 (210x297)
n. ...
data ...

Catasto dei fabbricati - Situazione al 18/07/2023 - Comune di LIMBIATE (E591) - < Foglio 36 - Particella 164 - Subalterno 701 >
VIA PRATELLI BRONZETTI n. 19 Piano S1 - 1

MOD. FABR
19/11/95 497



MINISTERO DELL'INTERNO
DIREZIONE GENERALE DEL CATASTO L. 11/11/1987
CATASTO EDILIZIO URBANO (R.D. 13-4-1939 n. 652)

MOD. EN. 1/11

500

Planimetria di un. in Comune di...**LIMBIATE**... via **ELLI BRONZETTI**... civ. 19

PIANO SEMINTERRATO H.220

prop. mapp. 165

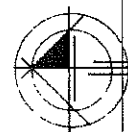
prop. mapp. 161

POSTO AUTO

VIA L. DA VINCI

VIA BRONZETTI

ORIENTAMENTO



SCALA DI 1/200


RISERVATO ALL'UFFICIO

Dichiarazione di N.C.

Compiuta dal

(Titolo, cognome e nome)

Geom. ROBERTO GENNARO



Ultima Denuncia di variazione planimetria in atti

Data presentazione: 05/07/1995 - Data: 18/07/2023 - n. T249392 - Richiedente: ZZNLSN71S42H703S

Totale schede: 1 - Formato di acquisizione: A4(210x297) - Formato stampa: A4(210x297) - n. 164 sub. 702

data: Firma *[Signature]*

Catasto Fabbricati - Situazione al 18/07/2023 - Comune di LIMBIATE(E591) - < Foglio 36 - Particella 164 - Subaltemo 702 >
VIA PRATELLI BRONZETTI n. 19 Piano S1