

MODULARIO
a r.r. n. 487

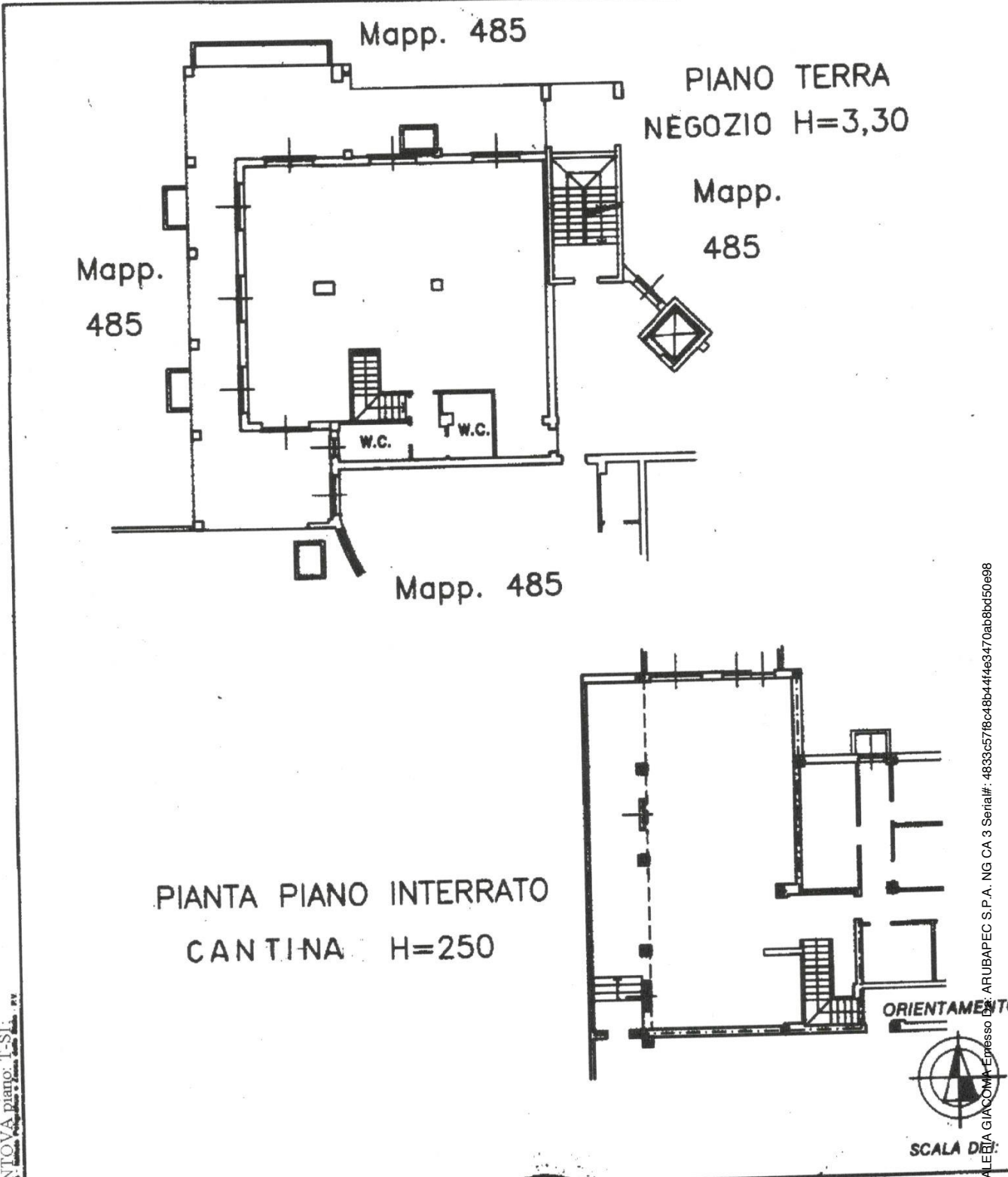


MINISTERO DELLE FINANZE
DIPARTIMENTO DEL TERRITORIO
CATASTO EDILIZIO URBANO (RDL 13-4-1939, n. 652)

MOD. BN (

LIRE
200

Planimetria di u.i.u. in Comune di GORGONZOLA via MANTOVA civ.



Catasto dei Fabbricati - Situazione al 02/12/2015 - Comune di GORGONZOLA(E094) - < Foglio: 11 Particella: 485 - Subalterno 4 >
VIA MANTOVA piano: T-SI
Firma: *[Firma illeggibile]*

Dichiarazione di N.C.
Denuncia di variazione

Compiuta dal GEOMETRI DELLA
CAPITANIO GIUSEPPE BATTISTA
iscritto all'albo de GEOMETRI DELLA
MANFATTISTA
N. 799906
Richiedente: TRIB DI MILANO

RISERVATO ALL'UFFICIO

Ultima Planimetria in atti
identificativi catastali
F. 11
Data presentazione: 07/04/2000 - Data: 02/12/2015 - n. MI0788172 - Richiedente: TRIB DI MILANO
Tot. schede: 1 - Formato di acq.: A4(215x297) - Data: 30/03/00

Firmato Da: ARMAN VALERIA GIACOMA Espresso Di ARUBAPEC S.P.A. NG CA 3 Serial#: 4833c57f8c48b444e3470ab8bd50e98



MODULARIO
a. r. n. 487



MINISTERO DELLE FINANZE

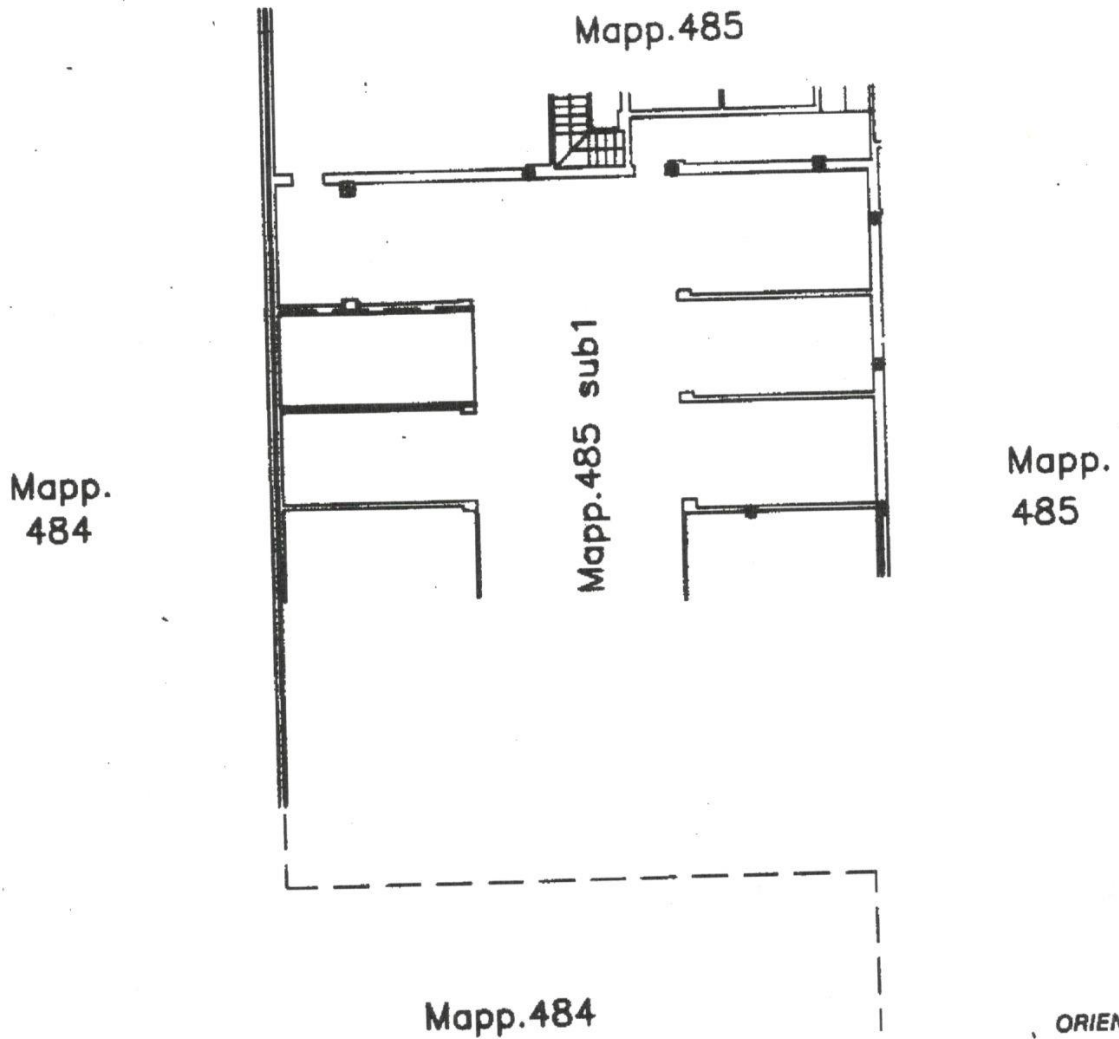
DIPARTIMENTO DEL TERRITORIO

CATASTO EDILIZIO URBANO (RDL 13-4-1939, n. 652)

LIRE
200

Planimetria di u.i.u. in Comune di GORGONZOLA via PAVIA civ.

PIANTA PIANO INTERRATO
BOX H=250



ORIENTAMENTO



SCALA 1:1

RISERVATO ALL'UFFICIO

Dichiarazione di N.C.
Denuncia di variazione

Compilata dal **GEOMETRA**
(Titolo, cognome e nome)
CAPITANIO GIAN BALDUSSA
iscritto all'albo de **GEOMETRI**

MILANO

della provincia di **MILANO** TRIB DI MILANO

Ultima Planimetria catastale

F. 11

Data presentazione: 07/04/2000 - Data: 02/12/2015 - n. MI0788173

Tot. schede: 1 - Formato di acq.: A4(215x297) - Formato di stampa: A4(215x297) - Formato di scala: F/100

Firmato Da: ARMANI VALETTA GIA.COMMA Espresso DEDARUBAPEC S.P.A. NG CA 3 Sèria#: 4833c57f8c48b444e3470ab8bd50e98



MODULARIO
a. r. n. 487



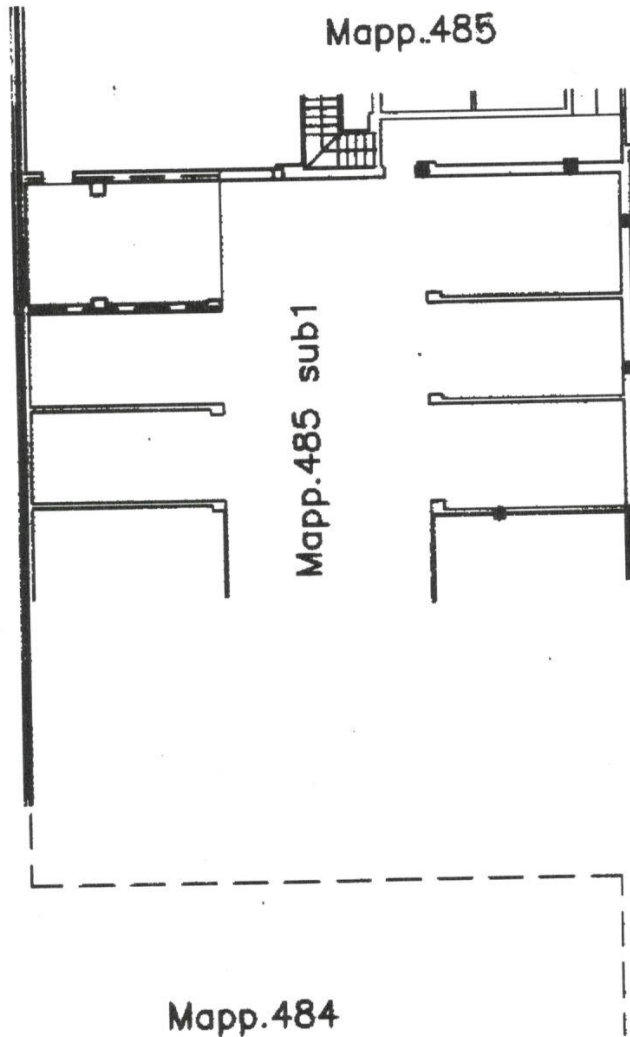
MINISTERO DELLE FINANZE
DIPARTIMENTO DEL TERRITORIO
CATASTO EDILIZIO URBANO (RDL 13-4-1939, n. 652)

MOD. BN (



Planimetria di u.i.u. in Comune di GORGONZOLA via PAVIA civ.

PIANTA PIANO INTERRATO
BOX H=250



Catasto dei Fabbricati - Situazione al 02/12/2015 - Comune di GORGONZOLA (E094) - < Foglio: 11 Particella: 485 - Subalterno 31 >
VIA PAVIA piano: S1

Mapp.
484

Mapp.485 sub1

Mapp.485

Mapp.
485

Mapp.484

ORIENTAMENTO



SCALA DI: 2

Dichiarazione di N.C.
Denuncia di variazione

Compilata dal **GEOMETRA**
CAPITANIO GIAN BATTISTA
GEOMETRI

RISERVATO ALL'UFFICIO

Ultima Planimetria in atti
Identificativi catastali

Data presentazione: 07/04/2000 - Data: 02/12/2015 - n. MI0788174 - Richiedente TRIB DI MILANO
Fot.schede: 485 Formato di acq.: A4(215x297) data: 30/3/00 Firma: [Signature]

Firmato Da: ARMANI / VALERIA GIACOMINI Emesso Da: ARUBAPEC S.P.A. NG CA 3 Serial#: 4833c57f8c48b444e3470ab8bd50e98

