

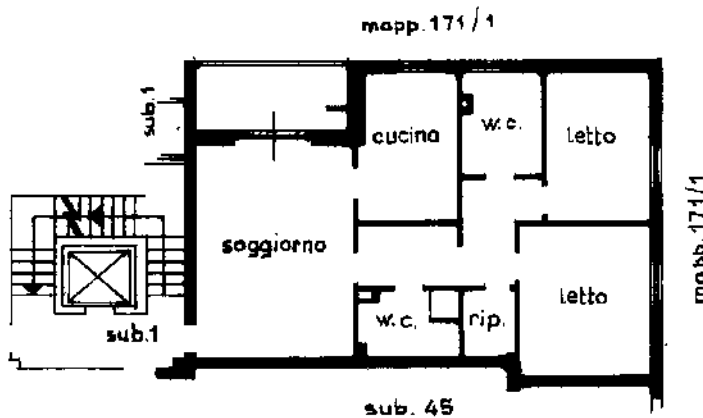
MODULARIO  
Fig. rend. 407

MINISTERO DELLE FINANZE  
DIREZIONE GENERALE DEL CATASTO E DEI SS.TT.EE.  
**CATASTO EDILIZIO URBANO** (RDL 13-4-1939, n. 652)

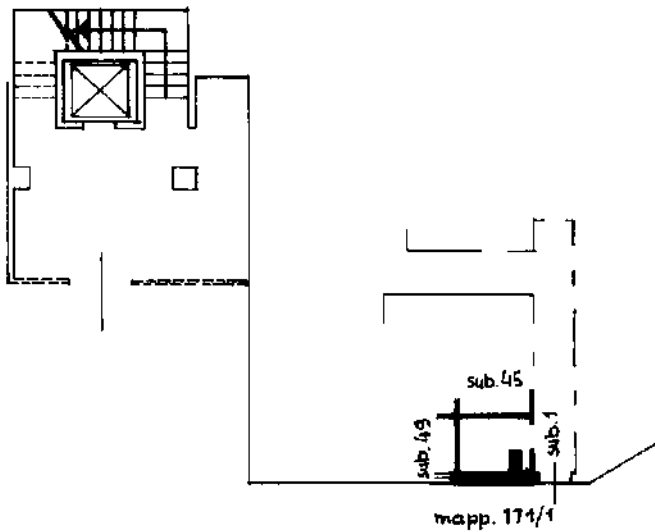
MOD. BN (CEU)

Planimetria di u.i.u. in Comune di MILANO via F. GONIN civ. 65

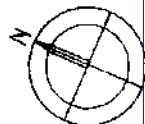
PIANO TERRA  
H=2.70



PIANO INTERRATO  
H=2.40



ORIENTAMENTO



SCALA DI 1:200

Dichiarazione di N.C.

Denuncia di variazione

Compilata dal  
GEOM. FABRIZIO MARCANDALLI  
(titolo, cognome e nome)

RISERVATO ALL'UFFICIO



Ultima planimetria in atto

Data presentazione: 27/03/1992 - Data: 11/01/2022 - n. T344 - Richiedente: NRDVCN65A61F839C

Totale schede: 1 - Formato di acquisizione: A4(210x297) M - Formato stampa richiesto: A4(210x297)

n. 171 sub 44

data Firma

Catasto dei Fabbricati - Situazione al 11/01/2022 - Comune di MILANO (F205) - < Foglio: 506 - Particella: 171 - Subalterno: 44 >  
VIA FRANCESCO GONIN n. 65 piano: T-S1;

**Agenzia del Territorio  
CATASTO FABBRICATI  
Ufficio Provinciale di  
Milano**

Dichiarazione protocollo n. MI0165555 del 18/02/2005

Planimetria di u.i.u. in Comune di Milano

Via Gonin Francesco

civ. 65

Identificativi Catastali:

Sezione:

Foglio: 506

Particella: 171

Subalterno: 713

Compilata da:

De Luca Emanuele

Iscritto all'albo:

Architetti

Prov. Milano

N. 7163

Scheda n. 1

Scala 1:200

PIANO TERRA  
H. 2.50m

altra  
UIU

box

altra

altra proprietà

corsello

corsello

Nord



Ultima planimetria in atti