

**Agenzia del Territorio  
CATASTO FABBRICATI  
Ufficio Provinciale di  
Milano**

Dichiarazione protocollo n. MI0570525 del 20/07/2010

Planimetria di u.i.u. in Comune di Milano

Viale Ortles

civ. 54/A

Identificativi Catastali:

Sezione:

Foglio: 554

Particella: 265

Subalterno: 797

Compilata da:

Luisi Amedeo

Iscritto all'albo:  
Geometri

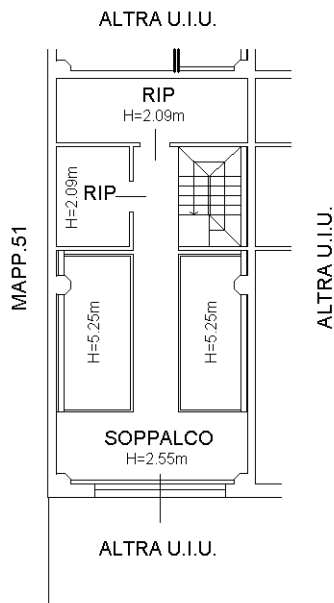
Prov. Milano

N. 9330

Scheda n. 1

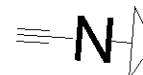
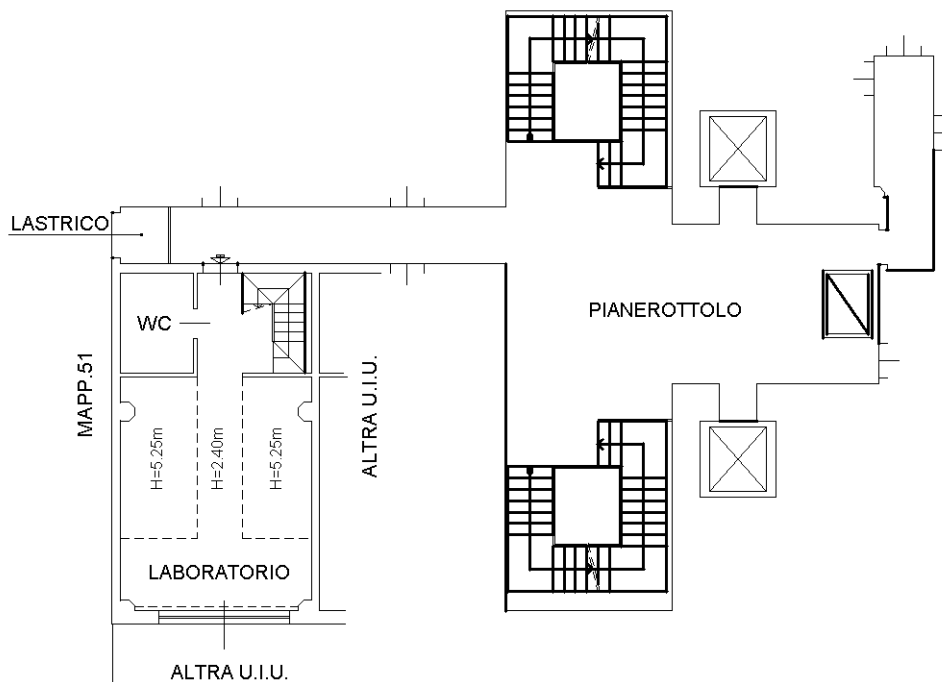
Scala 1:200

### PIANO QUINTO-SOPPALCO



### PIANO QUINTO

H=2.40m



Ultima planimetria in atti

**Agenzia del Territorio  
CATASTO FABBRICATI  
Ufficio Provinciale di  
Milano**

Dichiarazione protocollo n. MI0407520 del 06/05/2008

Planimetria di u.i.u. in Comune di Milano

Viale Ortles

civ. 54/A

Identificativi Catastali:

Sezione:

Foglio: 554

Particella: 265

Subalterno: 714

Compilata da:

Luisi Amedeo

Iscritto all'albo:

Geometri

Prov. Milano

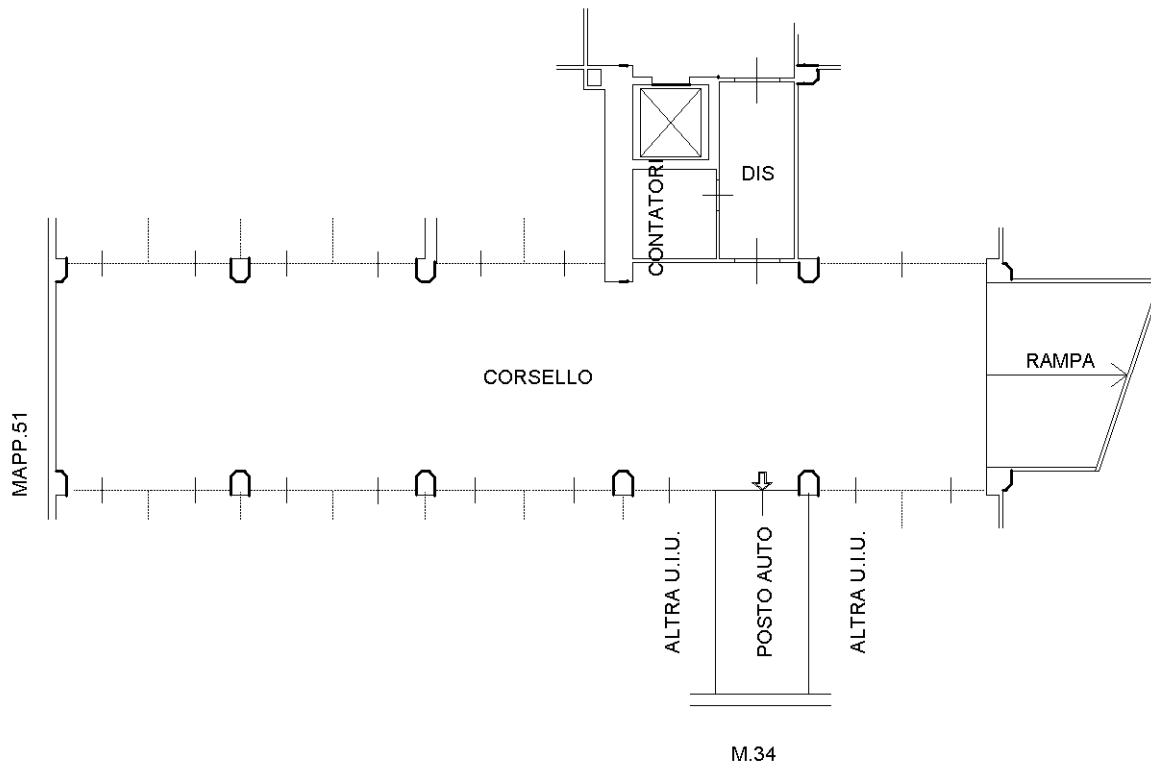
N. 9330

Scheda n. 1

Scala 1:200

**PIANO INTERRATO**

H=4.20m



Catasto dei Fabbricati - Situazione al 22/06/2019 - Comune di MILANO (F205) - < Foglio: 554 - Particella: 265 - Subalterno: 714 >  
VIALE ORTLES n. 54/A piano: S1;

Ultima planimetria in atti