

**Agenzia del Territorio
CATASTO FABBRICATI
Ufficio Provinciale di
Venezia**

Dichiarazione protocollo n. 000042944 del 01/03/2002

Planimetria di u.i.u. in Comune di Caorle

Via Margherita

civ. SNC

Identificativi Catastali:

Sezione:

Foglio: 40

Particella: 110

Subalterno:

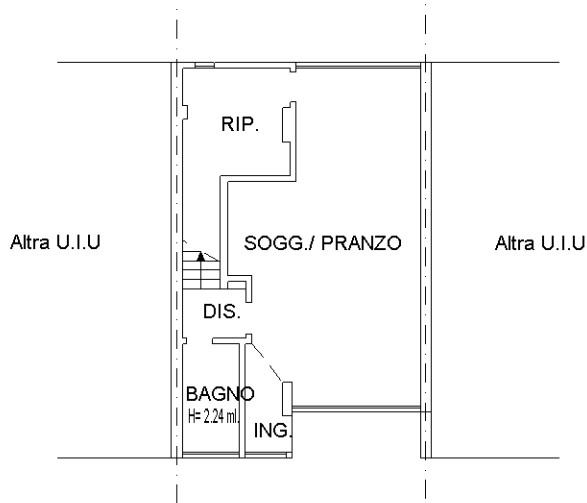
[REDACTED]
Iscritto all'albo:
Geometri

Prov. Venezia

N. 1646

Scheda n. 1

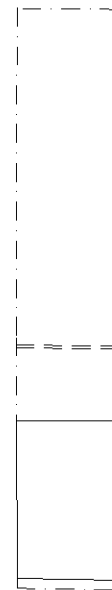
Scala 1:200



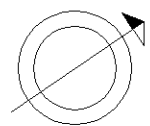
PIANTA PIANO TERRA H=2.20 ml.



PIANTA PIANO PRIMO H=2.70 ml.



PLANIMETRIA 1:500



Catasto dei Fabbricati - Situazione al 24/10/2017 - Comune di CAORLE (B642) - < Foglio: 40 - Particella: 110 - Subalterno: 0 >
VIALE S. MARGHERITA SNC piano: T-I;

Ultima planimetria in atti