

**Agenzia del Territorio
CATASTO FABBRICATI
Ufficio Provinciale di
Pordenone**

Dichiarazione protocollo n. PN0197236 del 12/07/2007

Planimetria di u.i.u. in Comune di Azzano Decimo

Via Enrico Toti

civ. 63

Identificativi Catastali:

Sezione:

Foglio: 17

Particella: 522

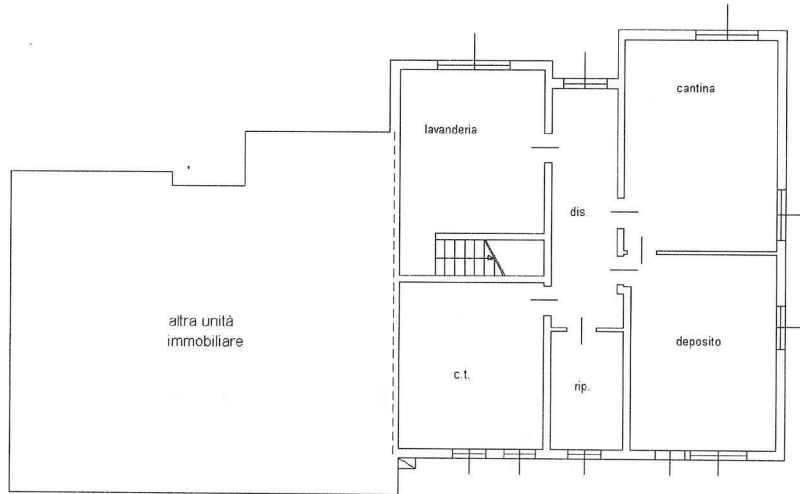
Subalterno: 5

Compilata da:

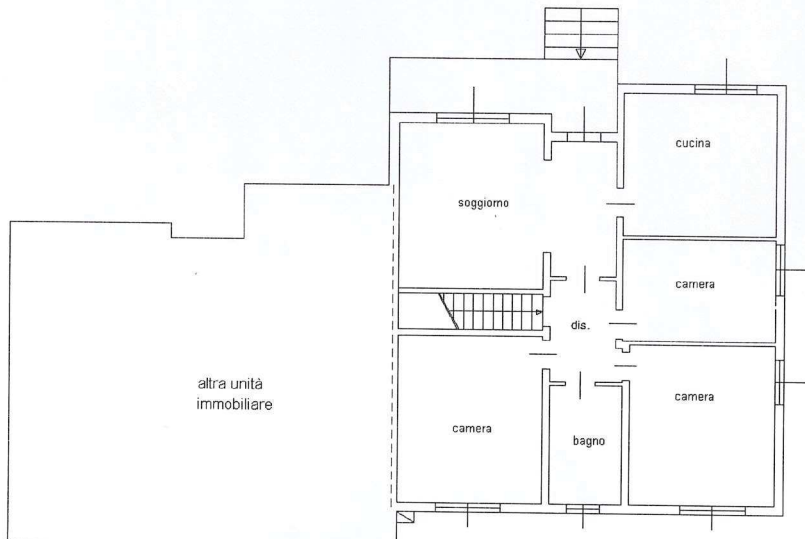
Iscritto all'albo:

Scheda n. 1

Scala 1:200



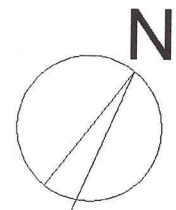
PIANTA PIANO TERRA h. 220



PIANTA PIANO PRIMO h. 270



PIANTA PIANO TERRA hm.230



Ultima planimetria in atti

Data: 22/08/2019 - n. T105691 - Richiedente [redacted]

Totale schede: 2 - Formato di acquisizione: A4(210x297) - Formato stampa richiesto: A4(210x297)

Firmato Da: LUCIANO BUOSO Emesso Da: INFOPERT FIRMA QUALIFICATA 2 Servizi - 30/09/2019 10:08:51 (Comune di AZZANO DECIMO (A 520)) - Foglio: 17 Particella: 522 Subalterno: 5

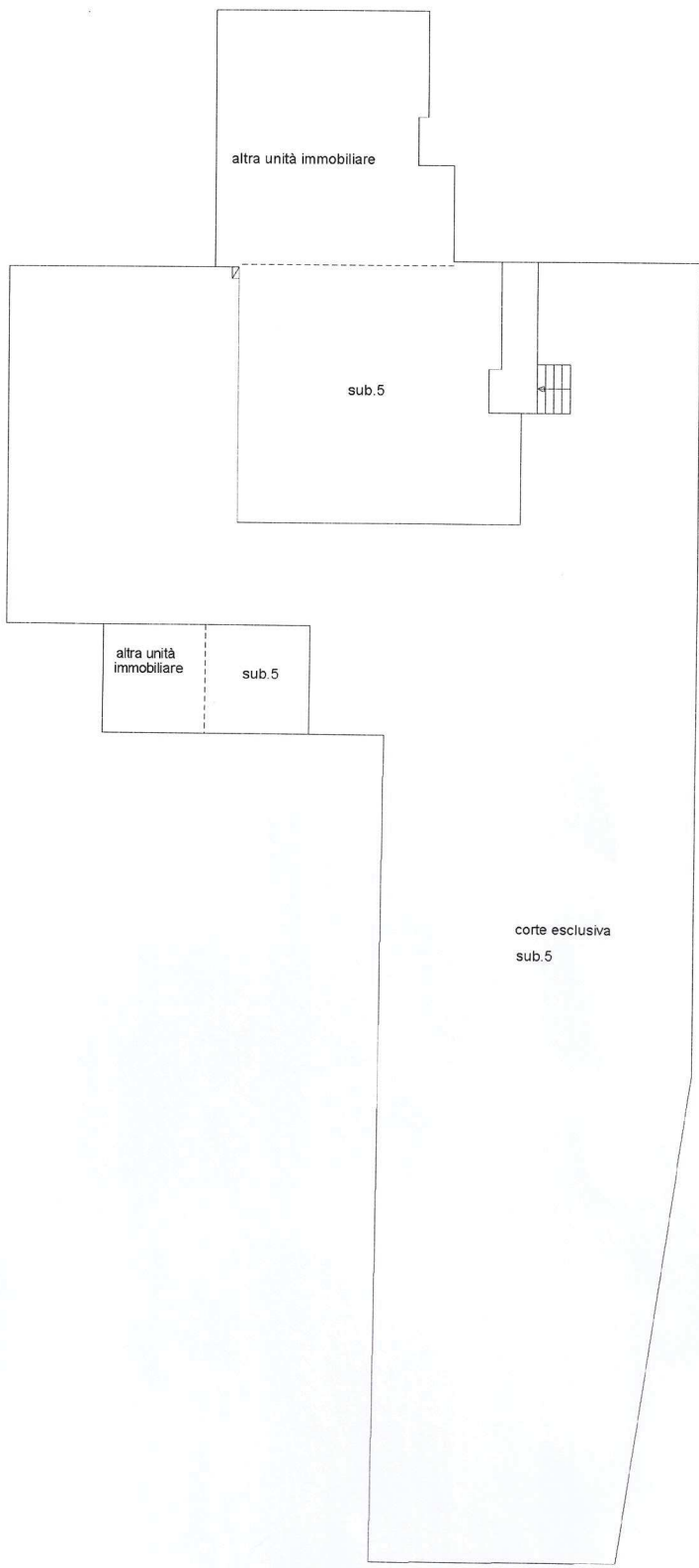
Agenzia del Territorio
CATASIO FABBRICATI
Ufficio provinciale di
Pordenone

Dichiarazione protocollo n. PNO197236 del 12/07/2007
Planimetria di u.i.u. in Comune di Azzano Decimo
Via Enrico Toti
civ. 63

Identificativi Catastali:
Sezione: 17
Foglio: 17
Particella: 522
Subalterno: 5

Compilata da:
Furlanetto Stefano
Iscritto all'albo:
Geometri
Prov. Pordenone N. 1217

Scheda n. 2
Scala 1: 200



Ultima planimetria in atti

Data: 22/08/2019 - n. T105691 - Richiedente: [REDACTED] IANO TERRA
Totale schede: 2 - Formato di acquisizione: A3(297x420) - Formato stampa richiesto: A4(210x297)

N=-7000



E=1100

I Particella: 522

Comune: AZZANO DECIMO

Foglio: 17

Scala originale: 1:2000

Dimensione cornice: 534.000 x 378.000 metri

22-Ago-2019 16:53

Prot. n. T101664/2019

Finito Da: LUCIANO BUOSO Emesso Da: INFOCERT FIRMA QUALIFICATA 2 Serial#: 38fccc3

