

**Agenzia delle Entrate
CATASTO FABBRICATI
Ufficio Provinciale di
Pordenone**

Dichiarazione protocollo n. PN0135340 del 13/11/2013

Planimetria di u.i.u. in Comune di Azzano Decimo

Viale I Maggio

civ. 10

Identificativi Catastali:

Sezione:

Foglio: 19

Particella: 2

Subalterno: 4

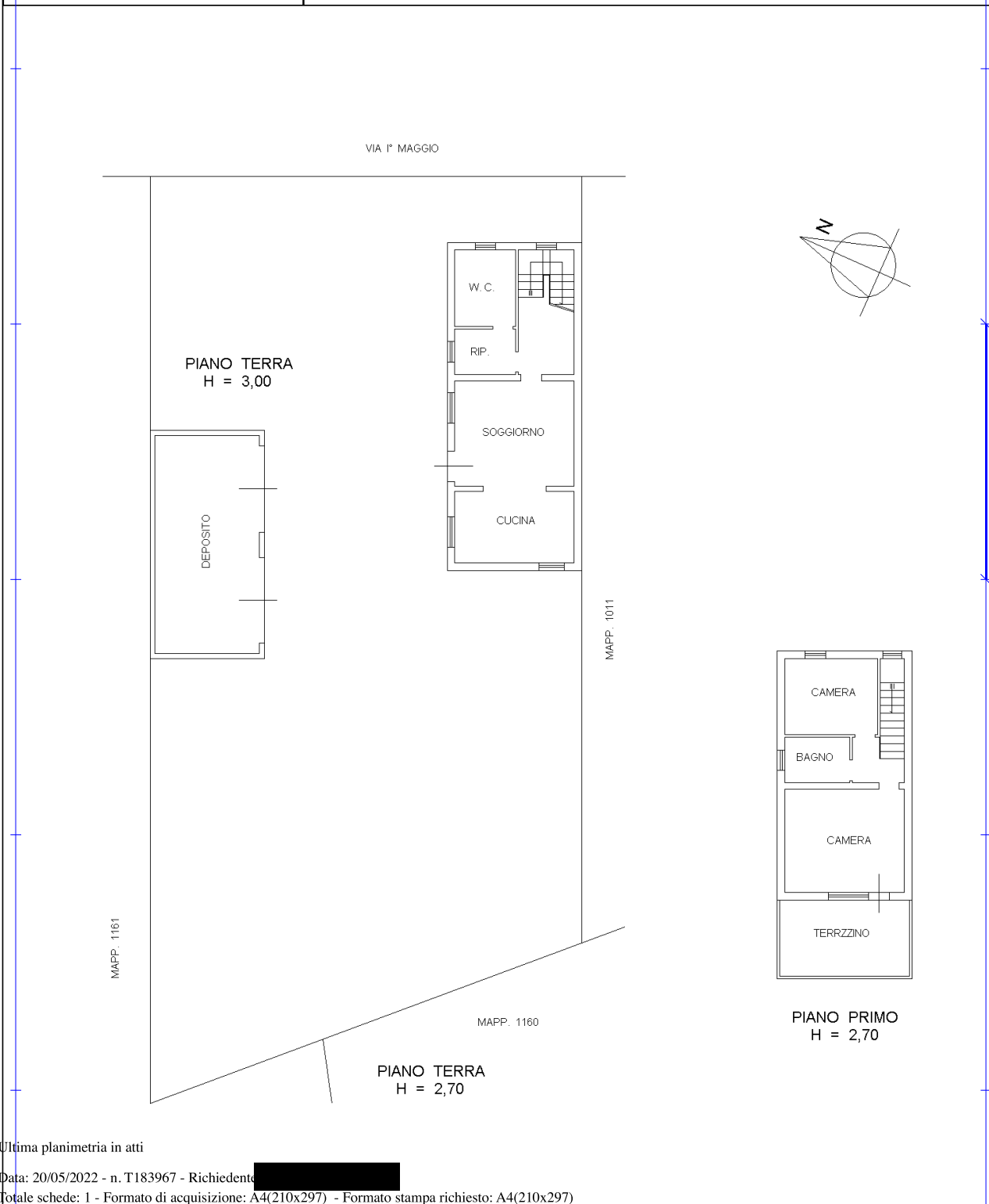
Completata da:

Inscritto all'albo:

Prov. Pordenone

N. [REDACTED]

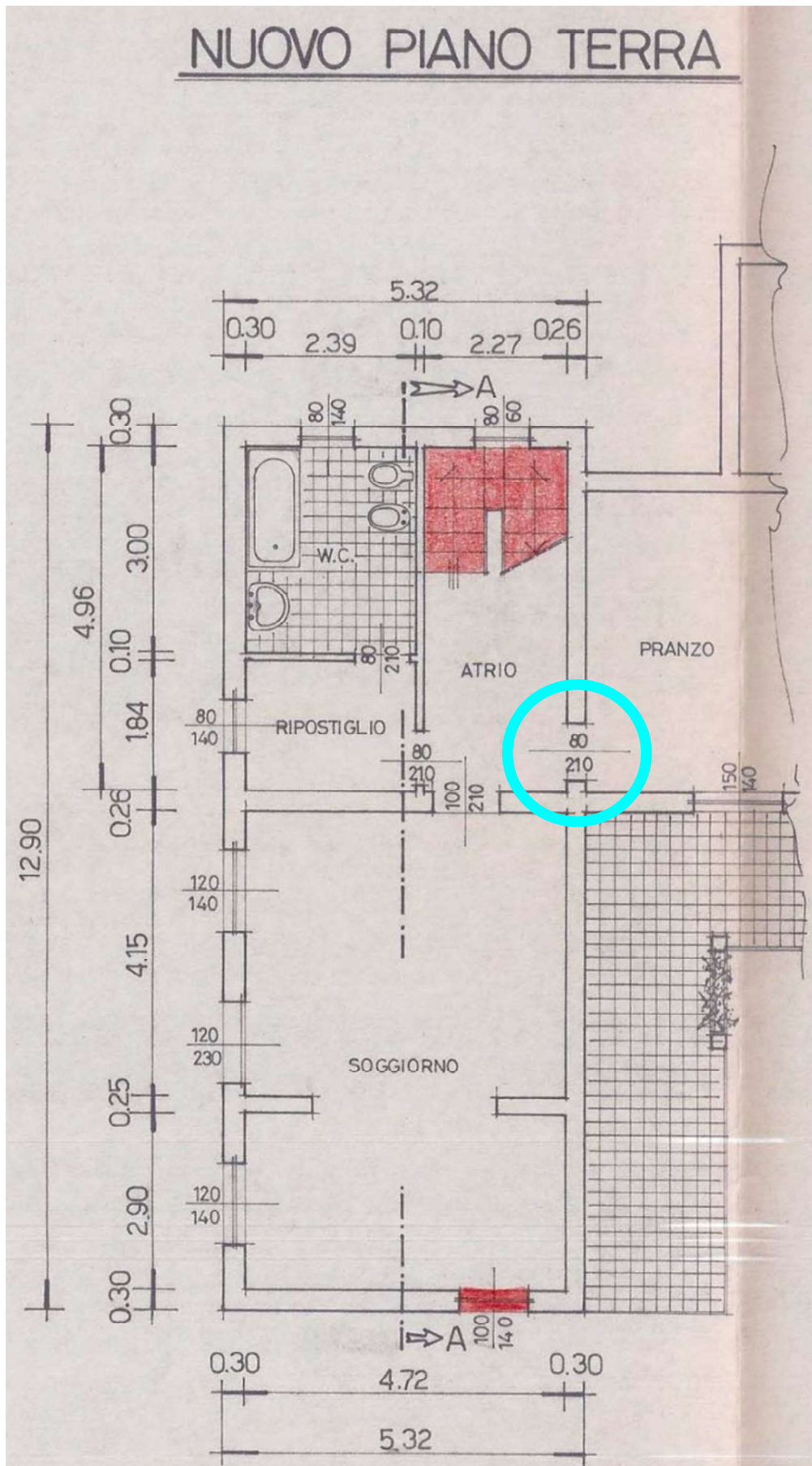
Scheda n. 1 Scala 1:200

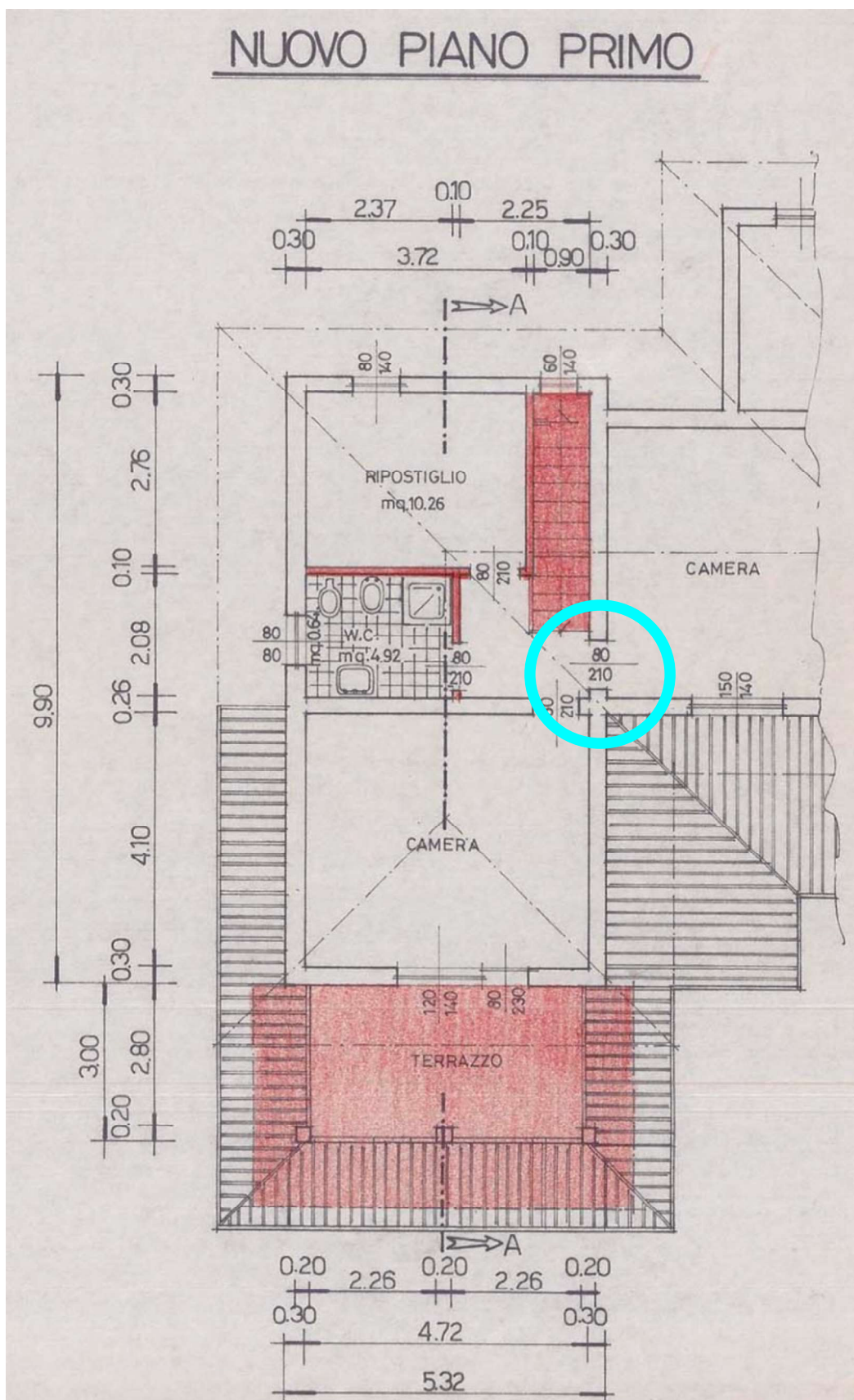


Catasto dei Fabbricati - Situazione al 20/05/2022 - Comune di AZZANO DECIMO(A530) - < Foglio 19 - Particella 2 - Subalterno 4 >
VIALE I MAGGIO n. 10 Piano T-1

Ultima planimetria in atti







Si evidenzia con un cerchio in colore azzurro la incongruità tra il progetto autorizzato e la planimetria catastale.

L'abitazione allo stato rilevato si presenta come lo stato autorizzato, ma nella planimetria catastale non compare la porta che rende comunicante le due unità abitative.

