

**Agenzia del Territorio
CATASTO FABBRICATI
Ufficio Provinciale di
Milano**

Dichiarazione protocollo n. MI0728575 del 02/11/2005

Planimetria di u.i.u. in Comune di Lainate

Via Giusti

civ. 6/D

Identificativi Catastali:

Sezione:

Foglio: 8

Particella: 402

Subalterno: 703

Compilata da:

Giromini Pietrino

Iscritto all'albo:

Geometri

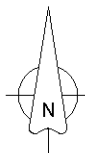
Prov. Milano

N. 8689

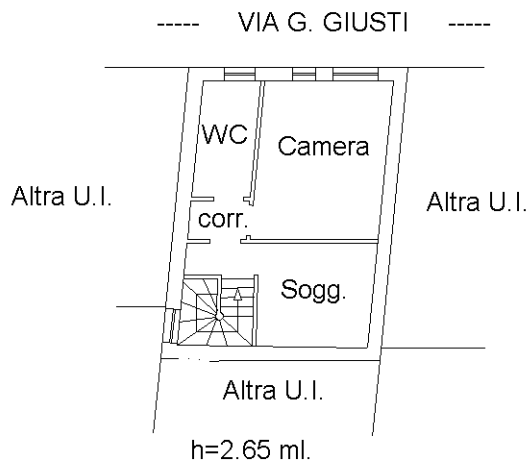
Scheda n. 1

Scala 1:200

Pianta Piano Terra



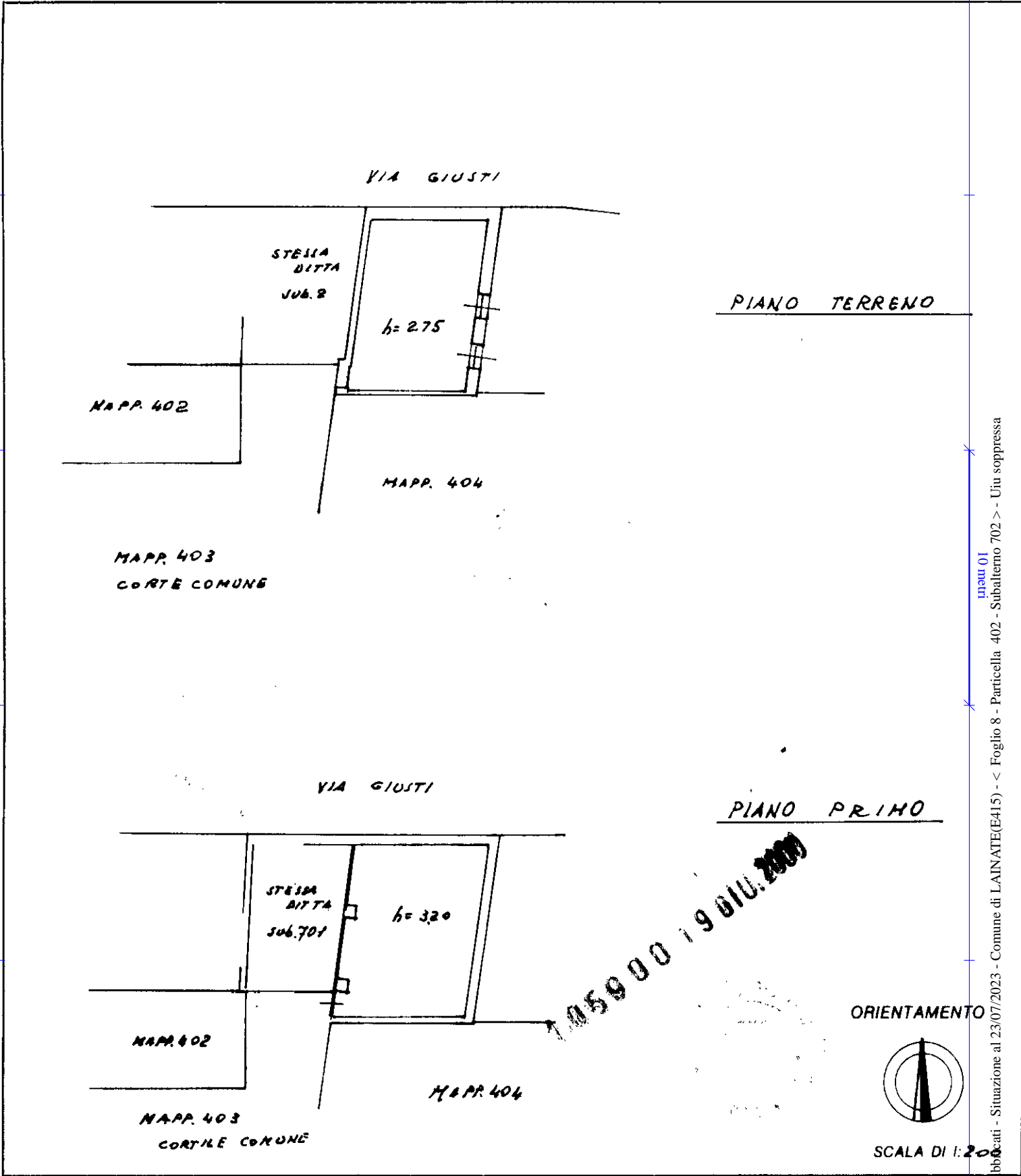
Pianta Piano Primo



Ultima planimetria in atti

CATASTO EDILIZIO URBANO (RDL 13-4-1939, n. 652)

Planimetria di u.i.u. in Comune di LAINATE via GIUSTI civ. 4/13



* Conforme modello ministeriale

mapa 01
Catasto dei Fabbricati - Situazione al 23/07/2023 - Comune di LAINATE(E415) - < Foglio 8 - Particella 402 - Subalterno 702 > - Uiu soppressa

libreria degli Uffici 20121 Milano

Dichiarazione di N.C.
Denuncia di variazione

Compilata dal Geometra
(Titolo, cognome e nome)
PIETRINO GIROMINI

RISERVATO ALL'UFFICIO

Identificativi catastali
Ultima planimetria in atti
n. 402 sub 5
NUOVO SUB. 702

Iscritto all'albo dei Geometri
della provincia di MILANO n. 8689
data 05/06/2000 firma [firma]