

**Agenzia delle Entrate**  
**CATASTO FABBRICATI**  
Ufficio Provinciale di  
Milano

Dichiarazione protocollo n. MI0686941 del 20/12/2013

Planimetria di u.i.u. in Comune di Legnano

Via Lungo Fiume Olona

civ. SNC

Identificativi Catastali:

Sezione:  
Foglio: 24  
Particella: 531  
Subalterno: 11

Compilata da:  
Merelli Flavio

Iscritto all'albo:  
Geometri

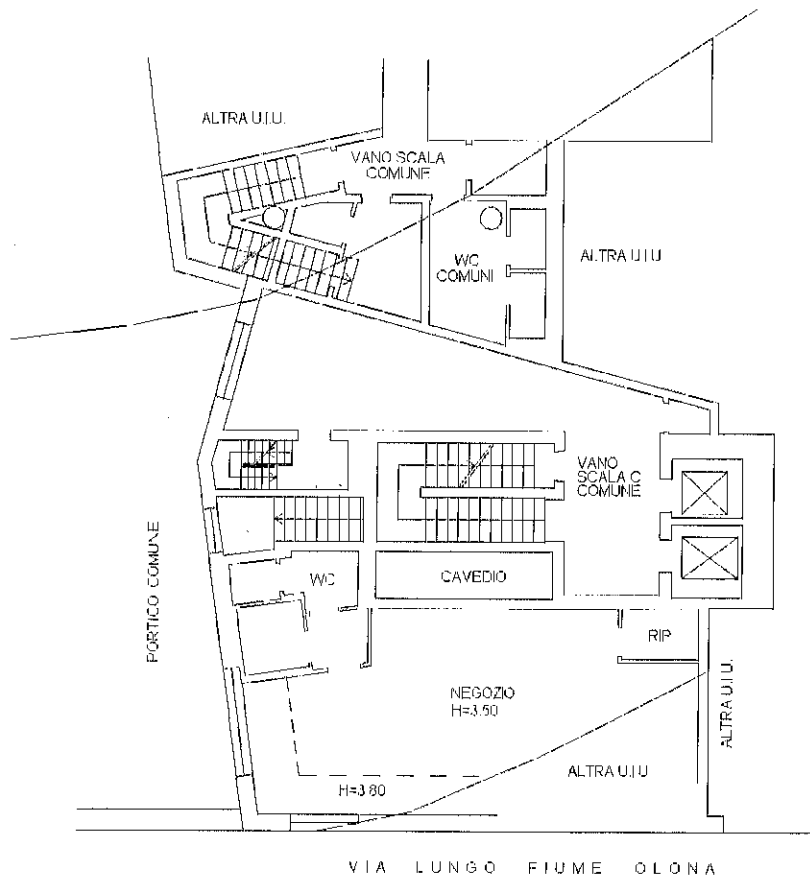
Prov. Milano

N. 8342

Scheda n. 1

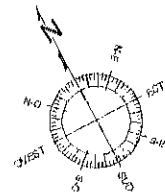
Scala 1:200

IMCOM  
C3



VIA LUNGO FIUME OLONA

**PIANO TERRA**



Ultima planimetria in atti

Data: 18/02/2022 - n. T30129 - Richiedente: 12891140159

Totale schede: 1 - Formato di acquisizione: A4(210x297) - Formato stampa richiesto: A4(210x297)

## Visura storica per immobile senza intestati

Situazione degli atti informatizzati dall'impianto meccanografico al 18/02/2022

Dati della richiesta

Comune di LEGNANO ( Codice: E514)

Provincia di MILANO

Catasto Fabbricati

Foglio: 24 Particella: 531 Sub.: 11

Unità immobiliare dal 25/10/2016

N.	DATI IDENTIFICATIVI				DATI DI CLASSAMENTO				DATI DERIVANTI DA			
	Sezione	Foglio	Particella	Sub	Zona	Micro Zona	Categoria	Classe		Consistenza	Superficie Catastale	Rendita
1	Urbania	24	531	11	Cens. Zona		C/1	10	56 m <sup>2</sup>	Totale: 58 m <sup>2</sup>	Euro 2.909,51	VARIAZIONE TOPONOMASTICA del 25/10/2016 protocollo n. M10588181 in atti dal 25/10/2016 VARIAZIONE DI TOPONOMASTICA- VARIAZIONE TOPONOMASTICA DUFFICIO (n. 256065.1/2016)

Indirizzo

CORSO SEMPIONE SNC piano: 1.

Annotazioni

classamento e rendita non rettificati entro dodici mesi dalla data di iscrizione in atti della dichiarazione (D.M. 701/94)

Mappali Terreni Correlati

Codice Comune E514 - Sezione - Foglio 24 - Particella 531

Situazione dell'unità immobiliare dal 09/11/2015

N.	DATI IDENTIFICATIVI				DATI DI CLASSAMENTO				DATI DERIVANTI DA			
	Sezione	Foglio	Particella	Sub	Zona	Micro Zona	Categoria	Classe		Consistenza	Superficie Catastale	Rendita
1	Urbania	24	531	11	Cens. Zona		C/1	10	56 m <sup>2</sup>	Totale: 58 m <sup>2</sup>	Euro 2.909,51	Variazione del 09/11/2015 - Inscrittimento in visura dei dati di superficie.

Indirizzo VIA LUNGO FIUME OLONA SNC piano: 1.

classamento e rendita non rettificati entro dodici mesi dalla data di iscrizione in atti della dichiarazione (D.M. 701/94)

Situazione dell'unità immobiliare dal 20/12/2014

N.	DATI IDENTIFICATIVI						DATI DI CLASSAMENTO				DATI DERIVANTI DA	
	Sezione	Foglio	Particella	Sub	Zona	Micro Zona	Categoria	Classe	Consistenza	Superficie Catastale		Rendita
1	Urbana	24	531	II	Cens. Zona	C/I	10	56 m <sup>2</sup>			Euro 2.909,51	VARIAZIONE NEL CLASSAMENTO del 20/12/2014 protocollo n. MI0724818 in atti dal 20/12/2014 VARIAZIONE DI CLASSAMENTO (n. 259438.1/2014)

Indirizzo: VIA LUNGO Fiume OLONA SNC piano: T.  
Annotazioni: classamento e rendita non rettificati entro dodici mesi dalla data di iscrizione in atti della dichiarazione (D.M. 701/94)

Situazione dell'unità immobiliare dal 20/12/2013

N.	DATI IDENTIFICATIVI						DATI DI CLASSAMENTO				DATI DERIVANTI DA	
	Sezione	Foglio	Particella	Sub	Zona	Micro Zona	Categoria	Classe	Consistenza	Superficie Catastale		Rendita
1	Urbana	24	531	II	Cens. Zona	C/I	10	56 m <sup>2</sup>			Euro 2.909,51	DIVERSA DISTRIBUZIONE DEGLI SPAZI INTERNI del 20/12/2013 protocollo n. MI0686941 in atti dal 20/12/2013 DIVERSA DISTRIBUZIONE DEGLI SPAZI INTERNI (n. 156094.1/2013)

Indirizzo: VIA LUNGO Fiume OLONA SNC piano: T.  
Annotazioni: classamento e rendita Proposti (D.M. 701/94)

Situazione dell'unità immobiliare dal 21/05/2010

N.	DATI IDENTIFICATIVI						DATI DI CLASSAMENTO				DATI DERIVANTI DA	
	Sezione	Foglio	Particella	Sub	Zona	Micro Zona	Categoria	Classe	Consistenza	Superficie Catastale		Rendita
1	Urbana	24	531	II	Cens. Zona	C/I	10	56 m <sup>2</sup>			Euro 2.909,51	VARIAZIONE NEL CLASSAMENTO del 21/05/2010 protocollo n. MI0395574 in atti dal 21/05/2010 VARIAZIONE DI CLASSAMENTO (n. 31929.1/2010)

Indirizzo: VIA LUNGO Fiume OLONA n. SC piano: T.  
Annotazioni: classamento e rendita non rettificati entro dodici mesi dalla data di iscrizione in atti della dichiarazione (D.M. 701/94)

## Visura storica per immobile senza intestati

Situazione degli atti informatizzati dall'impianto meccanografico al 18/02/2022

### Situazione dell'unità immobiliare dal 21/05/2009

N.	DATI IDENTIFICATIVI				DATI DI CLASSAMENTO				DATI DERIVANTI DA			
	Sezione	Foglio	Particella	Sub	Zona	Micro Zona	Categoria	Classe		Consistenza	Superficie Catastale	Rendita
1	Urbana	24	531	II			C/1	10	56 m <sup>2</sup>		Euro 2.909,51	VARIAZIONE del 21/05/2009 protocollo n. MI0435489 in atti dal 21/05/2009 DICHIARAZIONE DI PORZIONE DI U. I. (n. 37877.1/2009)
Indirizzo		VIA LUNGO FIUME OLONA n. SC piano: T.										
Annotazioni		classamento e rendita proposti (D.M. 701/94)										

### Situazione dell'unità immobiliare dal 21/05/2009

N.	DATI IDENTIFICATIVI				DATI DI CLASSAMENTO				DATI DERIVANTI DA			
	Sezione	Foglio	Particella	Sub	Zona	Micro Zona	Categoria	Classe		Consistenza	Superficie Catastale	Rendita
1	Urbana	24	531	II			C/1	10	56 m <sup>2</sup>		Euro 2.909,51	COSTITUZIONE del 21/05/2009 protocollo n. MI0434430 in atti dal 21/05/2009 COSTITUZIONE (n. 3015.1/2009)
Indirizzo		VIA LUNGO FIUME OLONA n. SC piano: T.										
Annotazioni		classamento e rendita proposti (D.M. 701/94)										

Unità immobiliari n. 1

Visura telematica esente al titolare di diritti reali

**Agenzia delle Entrate**  
**CATASTO FABBRICATI**  
Ufficio Provinciale di  
Milano

Dichiarazione protocollo n. MI0686918 del 20/12/2013

Planimetria di u.i.u. in Comune di Legnano

Via Lungo Fiume Olona

civ. SNC

Identificativi Catastali:

Sezione:

Foglio: 24

Particella: 482

Subalterno: 701

Compilata da:  
Merelli Flavio

Iscritto all'albo:  
Geometri

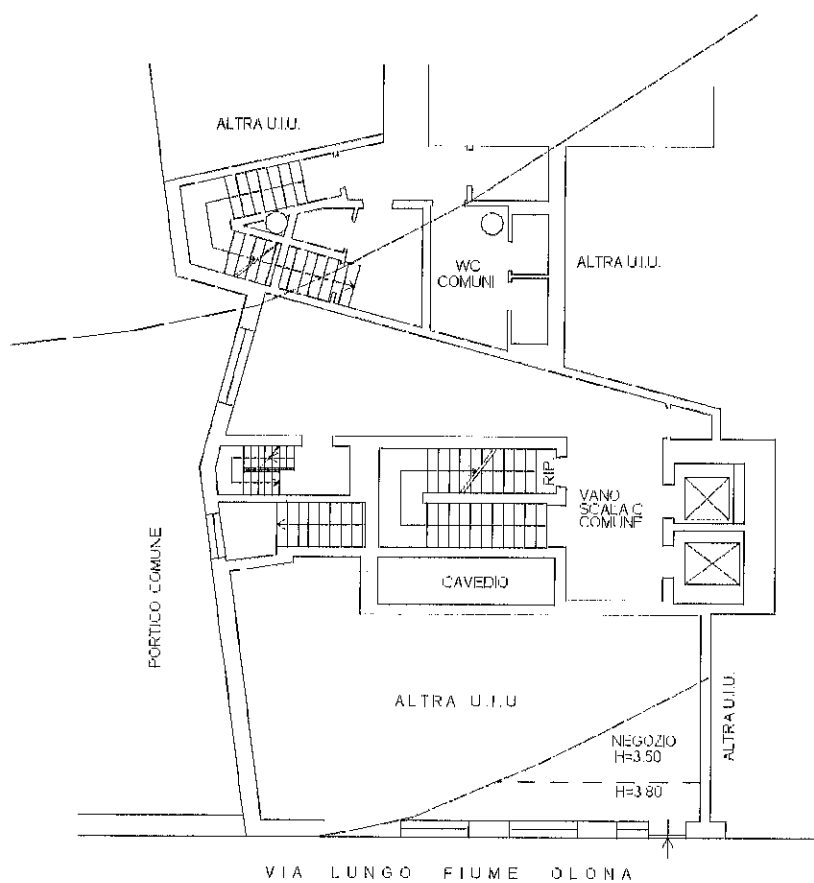
Prov. Milano

N. 8342

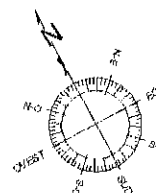
Scheda n. 1

Scala 1:200

N.1.  
C3



**PIANO TERRA**



Ultima planimetria in atti

Data: 18/02/2022 - n. T27198 - Richiedente: 09690330965

Totale schede: 1 - Formato di acquisizione: A4(210x297) - Formato stampa richiesto: A4(210x297)

Catasto dei Fabbricati - Situazione al 18/02/2022 - Comune di LEGNANO (E514) - < Foglio: 24 - Particella: 482 - Subalterno: 701 >  
CORSO SEMPIONE SNC piano: 1;

## Visura storica per immobile senza intestati

Situazione degli atti informatizzati dall'impianto meccanografico al 18/02/2022

Dati della richiesta	Comune di LEGNANO ( Codice: E514)
	Provincia di MILANO
Catasto Fabbricati	Foglio: 24 Particella: 482 Sub.: 701

### Unità immobiliare dal 25/10/2016

N.	DATI IDENTIFICATIVI				DATI DI CLASSAMENTO				DATI DERIVANTI DA			
	Sezione	Foglio	Particella	Sub	Zona Cens.	Micro Zona	Categoria	Classe		Consistenza	Superficie Catastale	Rendita
1	Urbana	24	482	701			C/I	10	16 m <sup>2</sup>	Totale: 18 m <sup>2</sup>	Euro 831,29	VARIAZIONE TOPONOMASTICA del 25/10/2016 protocollo n. M0588175 in atti dal 25/10/2016 VARIAZIONE DI TOPONOMASTICA- VARIAZIONE TOPONOMASTICA DUFFICIO (n. 256063.1/2016)

Indirizzo CORSO SEMPIONE SNC piano: T;  
Annotazioni classamento e rendita non rettificati entro dodici mesi dalla data di iscrizione in atti della dichiarazione (D.M. 701/94)

Mappali Terreni Correlati

Codice Comune E514 - Sezione - Foglio 24 - Particella 482

### Situazione dell'unità immobiliare dal 09/11/2015

N.	DATI IDENTIFICATIVI				DATI DI CLASSAMENTO				DATI DERIVANTI DA			
	Sezione	Foglio	Particella	Sub	Zona Cens.	Micro Zona	Categoria	Classe		Consistenza	Superficie Catastale	Rendita
1	Urbana	24	482	701			C/I	10	16 m <sup>2</sup>	Totale: 18 m <sup>2</sup>	Euro 831,29	Variazione del 09/11/2015 - Inserimento in visura dei dati di superficie.

Indirizzo VIA LUNGO Fiume Olona SNC piano: T;  
Annotazioni classamento e rendita non rettificati entro dodici mesi dalla data di iscrizione in atti della dichiarazione (D.M. 701/94)

Situazione dell'unità immobiliare dal 20/12/2014

N.	DATI IDENTIFICATIVI					DATI DI CLASSAMENTO					DATI DERIVANTI DA	
	Sezione	Foglio	Particella	Sub	Zona	Micro Zona	Categoria	Classe	Consistenza	Superficie Catastale		Rendita
1	Libana	24	482	701	Cens.	Zona	C/1	10	16 m <sup>2</sup>		Euro 831,29	VARIAZIONE NEL CLASSAMENTO del 20/12/2014 protocollo n. M10724818 in atti dal 20/12/2014 VARIAZIONE DI CLASSAMENTO (n. 259438.1/2014)

Indirizzo: VIAL LUNGO Fiume Olona SNC piano: T;  
Annotazioni: classamento e rendita non rettificati entro dodici mesi dalla data di iscrizione in atti della dichiarazione (D.M. 701/94)

Situazione dell'unità immobiliare dal 20/12/2013

N.	DATI IDENTIFICATIVI					DATI DI CLASSAMENTO					DATI DERIVANTI DA	
	Sezione	Foglio	Particella	Sub	Zona	Micro Zona	Categoria	Classe	Consistenza	Superficie Catastale		Rendita
1	Libana	24	482	701	Cens.	Zona	C/1	10	16 m <sup>2</sup>		Euro 831,29	DIVERSA DISTRIBUZIONE DEGLI SPAZI INTERNI del 20/12/2013 protocollo n. M10686918 in atti dal 20/12/2013 DIVERSA DISTRIBUZIONE DEGLI SPAZI INTERNI (n. 156088.1/2013)

Indirizzo: VIAL LUNGO Fiume Olona SNC piano: T;  
Annotazioni: classamento e rendita proposti (D.M. 701/94)

Situazione dell'unità immobiliare dal 21/05/2010

N.	DATI IDENTIFICATIVI					DATI DI CLASSAMENTO					DATI DERIVANTI DA	
	Sezione	Foglio	Particella	Sub	Zona	Micro Zona	Categoria	Classe	Consistenza	Superficie Catastale		Rendita
1	Libana	24	482	701	Cens.	Zona	C/1	10	16 m <sup>2</sup>		Euro 831,29	VARIAZIONE NEL CLASSAMENTO del 21/05/2010 protocollo n. M10395574 in atti dal 21/05/2010 VARIAZIONE DI CLASSAMENTO (n. 31929.1/2010)

Indirizzo: VIAL LUNGO Fiume Olona n. SC piano: T;  
Annotazioni: classamento e rendita non rettificati entro dodici mesi dalla data di iscrizione in atti della dichiarazione (D.M. 701/94)

## Visura storica per immobile senza intestati

Situazione degli atti informatizzati dall'impianto meccanografico al 18/02/2022

Situazione dell'unità immobiliare dal 21/05/2009

N.	DATI IDENTIFICATIVI				DATI DI CLASSAMENTO				DATI DERIVANTI DA			
	Sezione	Foglio	Particella	Sub	Zona	Micro Zona	Categoria	Classe		Consistenza	Superficie Catastale	Rendita
1	Urbanana	24	482	701	Cens.	Zona	C/1	10	16 m <sup>2</sup>		Euro 831,29	VARIAZIONE del 21/05/2009 protocollo n. MI0435491 in atti dal 21/05/2009 DICHIARAZIONE DI PORZIONE DI U. I. (n. 37879.1/2009)

Indirizzo: VIA LUNGO Fiume OLONA n. SC piano: T.  
Annotazioni: classamento e rendita proposti (D.M. 701/94)

Situazione dell'unità immobiliare dal 21/05/2009

N.	DATI IDENTIFICATIVI				DATI DI CLASSAMENTO				DATI DERIVANTI DA			
	Sezione	Foglio	Particella	Sub	Zona	Micro Zona	Categoria	Classe		Consistenza	Superficie Catastale	Rendita
1	Urbanana	24	482	701	Cens.	Zona	C/1	10	16 m <sup>2</sup>		Euro 831,29	VARIAZIONE del 21/05/2009 protocollo n. MI0434712 in atti dal 21/05/2009 DIVISIONE - ULTIMAZ. FABBR (n. 37805.1/2009)

Indirizzo: VIA LUNGO Fiume OLONA n. SC piano: T.  
Annotazioni: classamento e rendita proposti (D.M. 701/94)

Situazione dell'unità immobiliare che ha originato il precedente dal 06/03/2009

N.	DATI IDENTIFICATIVI				DATI DI CLASSAMENTO				DATI DERIVANTI DA			
	Sezione	Foglio	Particella	Sub	Zona	Micro Zona	Categoria	Classe		Consistenza	Superficie Catastale	Rendita
1	Urbanana	24	482	3	Cens.	Zona	In corso di costruz.					Variazione del 06/03/2009 protocollo n. MI0188214 in atti dal 06/03/2009 UNITA AFFERENTI EDIFICATE SU AREA URBANA (n. 16119.1/2009)

Indirizzo: CORSO SEMPIONE n. SC piano: T-1-2;

Situazione dell'unità immobiliare che ha originato il precedente dal 07/03/2008

N.	DATI IDENTIFICATIVI				DATI DI CLASSAMENTO				DATI DERIVANTI DA			
	Sezione	Foglio	Particella	Sub	Zona	Micro Zona	Categoria	Classe		Consistenza	Superficie Catastale	Rendita
1	Urbanana	24	482		Cens.	Zona	area urbana		152 m <sup>2</sup>			DIVISIONE del 07/03/2008 protocollo n. MI0214674 in atti dal 07/03/2008 DIVISIONE (n. 16582.1/2008)

Indirizzo: PIAZZA IV NOVEMBRE n. 7 piano: T.



## Visura storica per immobile senza intestati

Situazione degli atti informatizzati dall'impianto meccanografico al 18/02/2022

Situazione dell'unità immobiliare che ha originato il precedente dal 01/12/2006

N.	DATI IDENTIFICATIVI				DATI DI CLASSAMENTO				DATI DERIVANTI DA			
	Sezione	Foglio	Particella	Sub	Zona Cens.	Micro Zona	Categoria	Classe		Consistenza	Superficie Catastale	Rendita
1	Urbana	24	433		Cens.	Zona	area urbana		552 m <sup>2</sup>			DIVISIONE del 01/12/2006 protocollo n. MI0742037 in atti dal 01/12/2006 DIVISIONE (n. 80202.1/2006)
Indirizzo:  PIAZZA IV NOVEMBRE n. 7 piano: T;												

Situazione dell'unità immobiliare che ha originato il precedente dal 13/07/2006

N.	DATI IDENTIFICATIVI				DATI DI CLASSAMENTO				DATI DERIVANTI DA			
	Sezione	Foglio	Particella	Sub	Zona Cens.	Micro Zona	Categoria	Classe		Consistenza	Superficie Catastale	Rendita
1	Urbana	24	408		Cens.	Zona	area urbana		67005 m <sup>2</sup>			VARRAZIONE del 13/07/2006 protocollo n. MI0457212 in atti dal 13/07/2006 DEM. TOT. COSTITUZ. AREA URB. (n. 47590.1/2006)
Indirizzo:  PIAZZA IV NOVEMBRE n. 7 piano: T;												

Per ulteriori variazioni richiedere le visure storiche dei seguenti immobili soppressi, originari del precedente:

- foglio 24 particella 12 subalterno
- foglio 24 particella 38 subalterno
- foglio 24 particella 43 subalterno
- foglio 24 particella 13 subalterno
- foglio 24 particella 14 subalterno
- foglio 24 particella 39 subalterno
- foglio 24 particella 359 subalterno
- foglio 24 particella 360 subalterno
- foglio 24 particella 10 subalterno 1
- foglio 24 particella 374 subalterno
- foglio 24 particella 10 subalterno 2
- foglio 24 particella 11 subalterno
- foglio 24 particella 27 subalterno
- foglio 24 particella 40 subalterno
- foglio 24 particella 41 subalterno
- foglio 24 particella 42 subalterno
- foglio 24 particella 44 subalterno
- foglio 24 particella 361 subalterno

Unità immobiliari n. 1



Ufficio Provinciale di Milano - Territorio  
Servizi Catastali

## Visura storica per immobile senza intestati Situazione degli atti informatizzati dall'impianto meccanografico al 18/02/2022

Data: 18/02/2022 - Ora: 08.54.52 Fine

Visura n.: T27609 Page: 5

Visura telematica esente al titolare di diritti reali