

**Agenzia del Territorio  
CATASTO FABBRICATI  
Ufficio Provinciale di  
Pordenone**

Dichiarazione protocollo n. PN0086697 del 14/07/2005  
Planimetria di u.i.u. in Comune di Casarsa Della Delizia  
Via Isonzo civ. 5

Identificativi Catastali:  
Sezione:  
Foglio: 11  
Particella: 2395  
Subalterno: 9

Compilata da:  
[redacted]  
Iscritto all'albo:  
[redacted]

Scheda n. 1 Scala 1:200



PIANTA PIANO TERRA  
h. 2.63



Catasto dei Fabbricati - Situazione al 08/02/2023 - Comune di CASARSA DELLA DELIZIA (E940) - < Foglio 11 Particella 2395 Subalterno 9 >  
VIA ISONZO n. 5 Piano T



Dichiarazione protocollo n. PN0123873 del 29/09/2004


Planimetria di u.i.u. in Comune di Casarsa Della Delizia

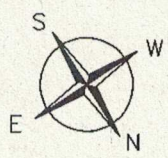
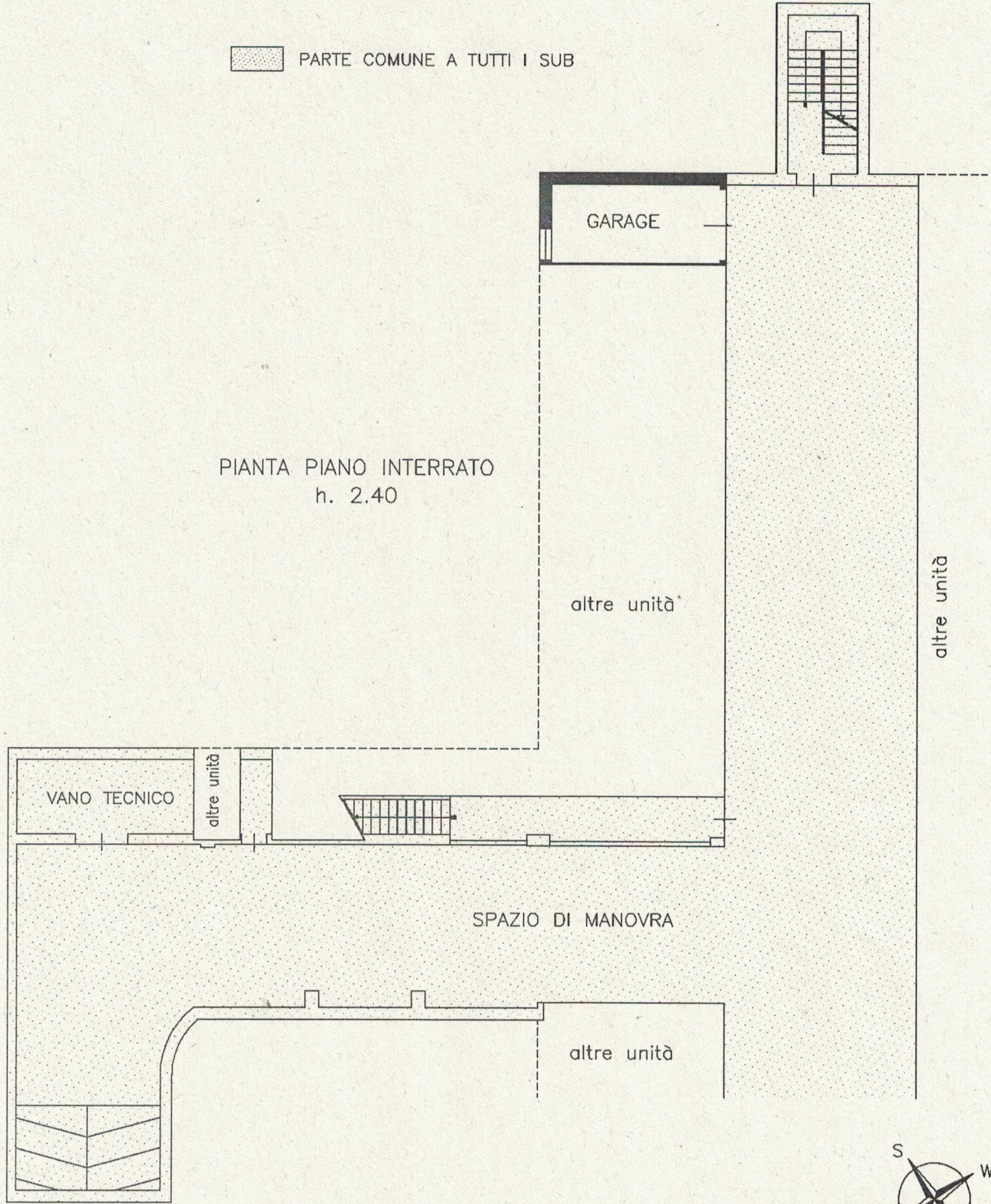
Via Runcis civ.

Identificativi Catastali:	Compilata da:
Sezione:	[redacted]
Foglio: 11A	Iscritto all'albo:
Particella: 2395	[redacted]
Subalterno: 39	[redacted]

**Agenzia del Territorio**  
**CATASTO FABBRICATI**  
 Ufficio Provinciale di  
 Pordenone

Scheda n. 1      Scala 1:200

 PARTE COMUNE A TUTTI I SUB



Catasto dei Fabbricati - Situazione al 08/02/2023 - Comune di CASARSA DELLA DELIZIA (B940) - < Foglio 11 Particella 2395 Subalterno 39 >  
 VIA ISONZO Piano S1



**Agenzia del Territorio  
CATASTO FABBRICATI  
Ufficio Provinciale di  
Pordenone**

Dichiarazione protocollo n. PN0123873 del 29/09/2004  
Planimetria di u.i.u. in Comune di Casarsa Della Delizia  
Via Runcis civ.

Identificativi Catastali:

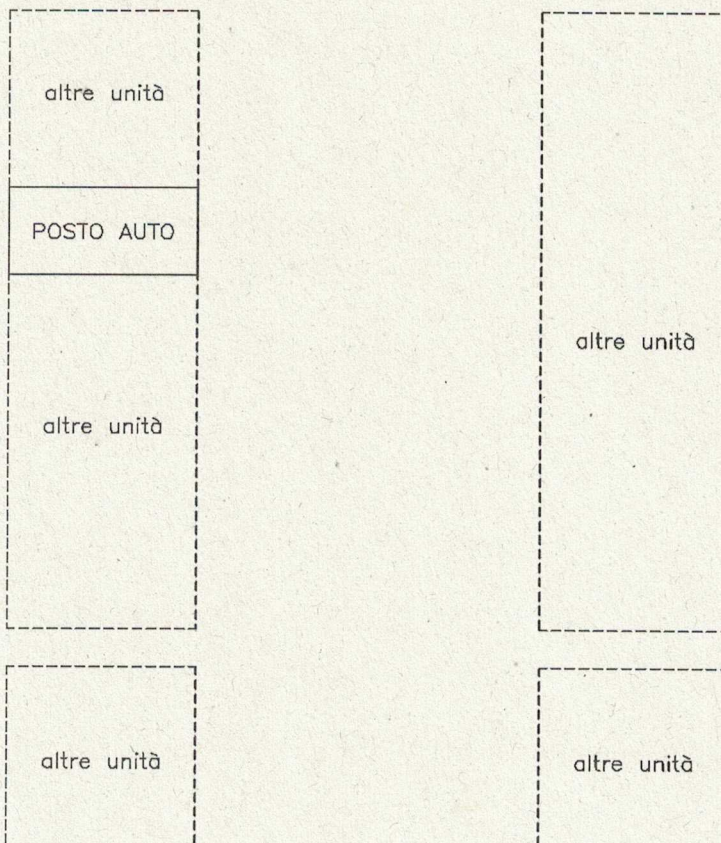
Sezione:  
Foglio: 11A  
Particella: 2395  
Subalterno: 78

Compilata da:

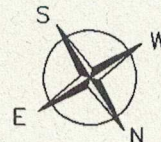
Iscritto all'albo:

Scheda n. 1

Scala 1:200



PIANTA PIANO TERRA



Catasto dei Fabbricati - Situazione al 08/02/2023 - Comune di CASARSA DELLA DELIZIA (B940) - F. Foglio 11 Particella 2395 Subalterno 78 - VIA ISONZO Piano T