

MODULARIO  
F. rrg rend. 487

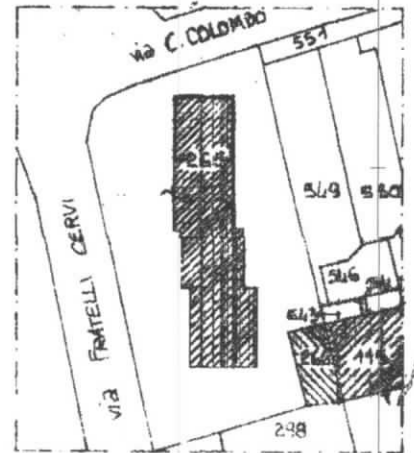


MINISTERO DELLE FINANZE  
DIREZIONE GENERALE DEL CATASTO E DEI SS.TT.EE.  
**CATASTO EDILIZIO URBANO** (RDL 13-4-1939, n. 652)

MOD. BN (CEU)

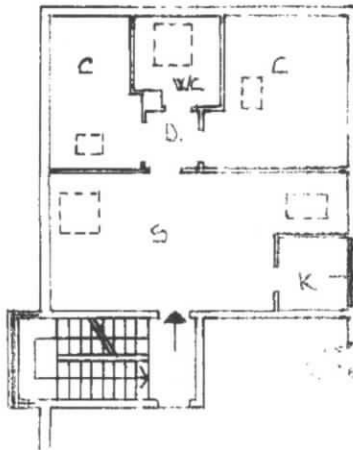
Planimetria di u.i.u. in Comune di TREZZANO ROSA via F.lli CERVI civ. 1

ESTRATTO DI MAPPA:  
FOGLIO 4 - MAPP. 265  
SCALA 1:1.000



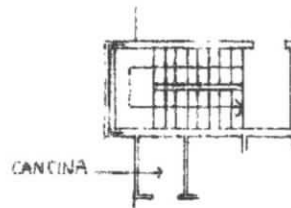
PIANO TERZO

h. = mt. 2.30  
media



PIANO TERRA

h. = mt. 2.60



250000

**ORIENTAMENTO**



SCALA DI 1:200

Dichiarazione di N.C.   
Denuncia di variazioni

Compilate dai \_\_\_\_\_  
(cognome e nome)

RISERVATO ALL'UFFICIO

Ultima planimetria in atti  
Identificativi catastali

Inscritto all'albo dei GEOMETRI

Data presentazione: 01/07/1998 - Data: 22/05/2023 - n. T397866 - Ri

Totale superficie: 265 m<sup>2</sup> - Foglio 4 - Particella 265 - Subalterno 701  
data 30/06/15 Firma \_\_\_\_\_



plan 01  
Catasto dei Fabbricati - Situazione al 22/05/2023 - Comune di TREZZANO ROSA(L408) - < Foglio 4 - Particella 265 - Subalterno 701 >  
VIA FRATELLI CERVI n. 1 Piano 1-3