

**Agenzia del Territorio  
CATASTO FABBRICATI  
Ufficio Provinciale di  
Venezia**

Dichiarazione protocollo n. VE0042271 del 10/03/2006

Planimetria di u.i.u. in Comune di Camponogara

Via Pertini

civ.

Identificativi Catastali:

Sezione:

Foglio: 8

Particella: 964

Subalterno: 14

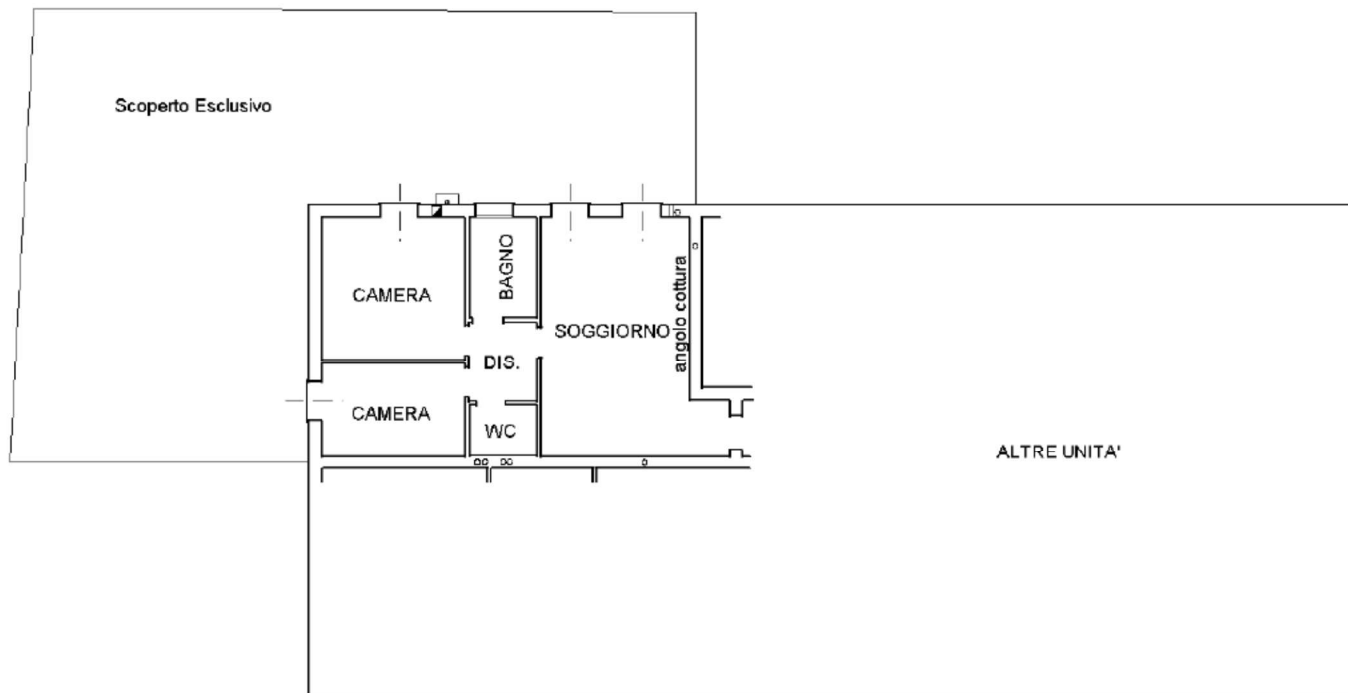
Compilata da:

Iscritto all'albo:

Prov. Venezia

Scheda n. 1

Scala 1:200



PIANTA PIANO TERRA h=2.70



Catato dei Fabbricati - Situazione al 24/04/2023 - Comune di CAMPONOGARA(B554) - < Foglio 8 - Particella 964 - Subalterno 14 >  
VIA PERTINI Piano T

Ultima planimetria in atti

**Agenzia del Territorio  
CATASTO FABBRICATI  
Ufficio Provinciale di  
Venezia**

Dichiarazione protocollo n. VE0042271 del 10/03/2006

Planimetria di u.i.u. in Comune di Camponogara

Via Pertini

civ.

Identificativi Catastali:

Sezione:

Foglio: 8

Particella: 964

Subalterno: 6

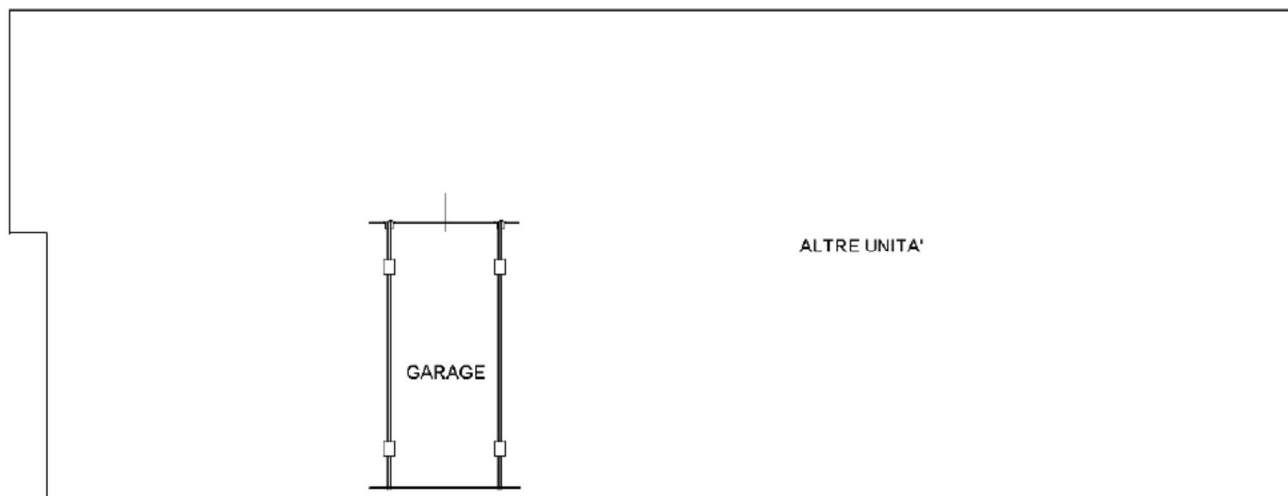
Compilata da:

Iscritto all'albo:

Prov. Venezia

Scheda n. 1

Scala 1:200



PIANTA PIANO INTERRATO h=2.40



Catasto dei Fabbricati - Situazione al 24/04/2023 - Comune di CAMPONOGARA(B554) - < Foglio 8 - Particella 964 - Subalterno 6 >  
VIA PERTINI Piano SI

Ultima planimetria in atti

Agenzia del Territorio  
**CATASTO FABBRICATI**  
Ufficio Provinciale di  
Venezia

**ELABORATO PLANIMETRICO**

Compilato da:

Iscritto all'albo:

Architetti

Prov. Venezia

Comune di Camponogara

Sezione: Foglio: 8

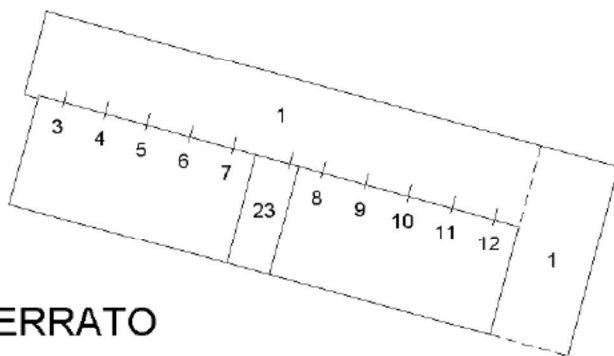
Particella: 964

Protocollo n. VE0235940 del 20/12/2006

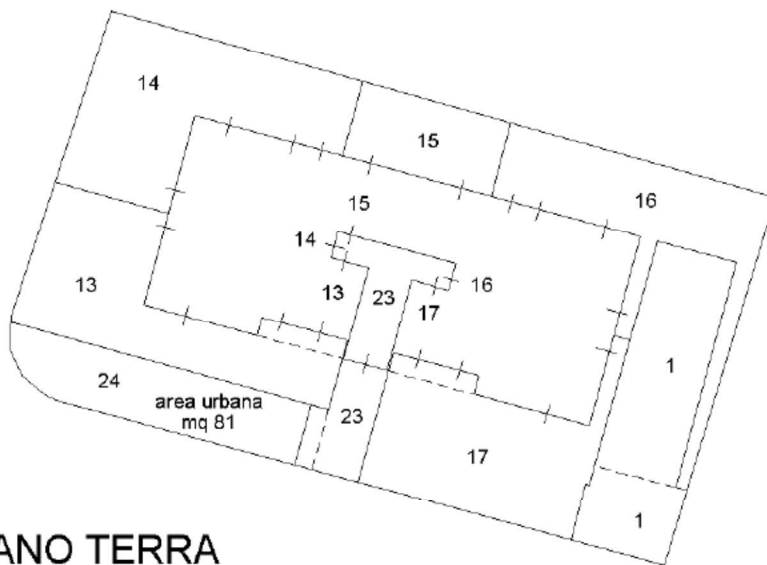
Tipo Mappale n. del

Dimostrazione grafica dei subalterni

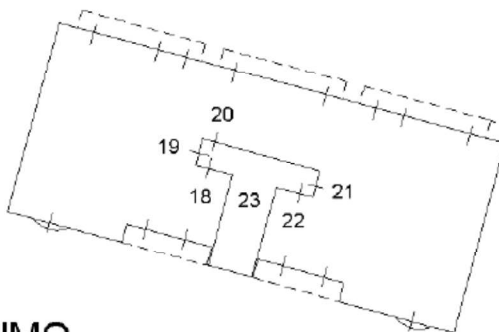
Scala 1 : 500



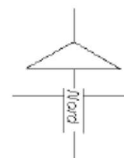
**PIANO INTERRATO**



**PIANO TERRA**



**PIANO PRIMO**



Ultima planimetria in atti