

**Agenzia del Territorio
CATASTO FABBRICATI
Ufficio Provinciale di
Milano**

Dichiarazione protocollo n. MI0100595 del 15/02/2012

Planimetria di u.i.u. in Comune di Pessano Con Bornago

Via Umberto I

civ. 5

Identificativi Catastali:

Sezione:

Foglio: 7

Particella: 47

Subalterno: 2

Compilata da:

Baj Arrigo

Iscritto all'albo:

Architetti

Prov. Monza E Brianza

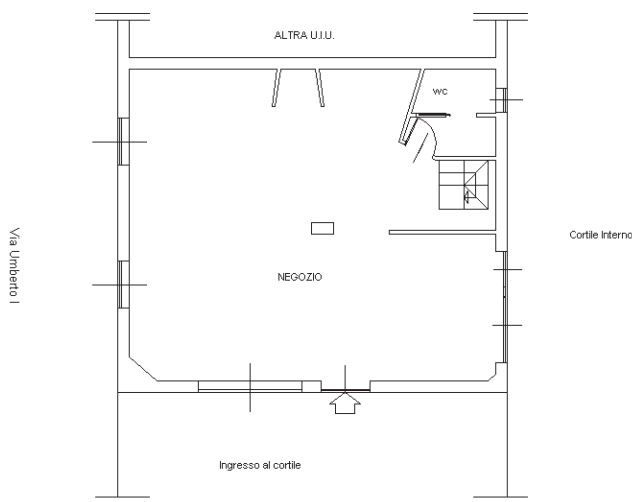
N. 156

Scheda n. 1

Scala 1:200

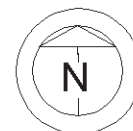
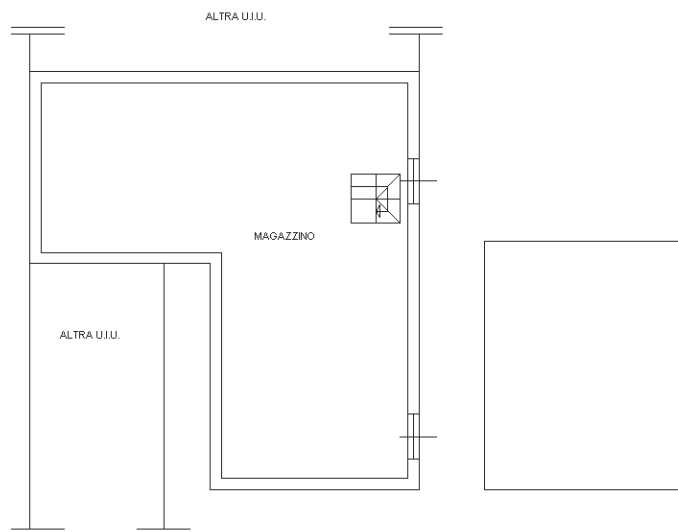
PIANO TERRA

H= 3.00 mt.



PIANO INTERRATO

H= 2.70 mt.



ORIENTAMENTO

Ultima planimetria in atti