

MODULARIO
F. rig. rend. 487

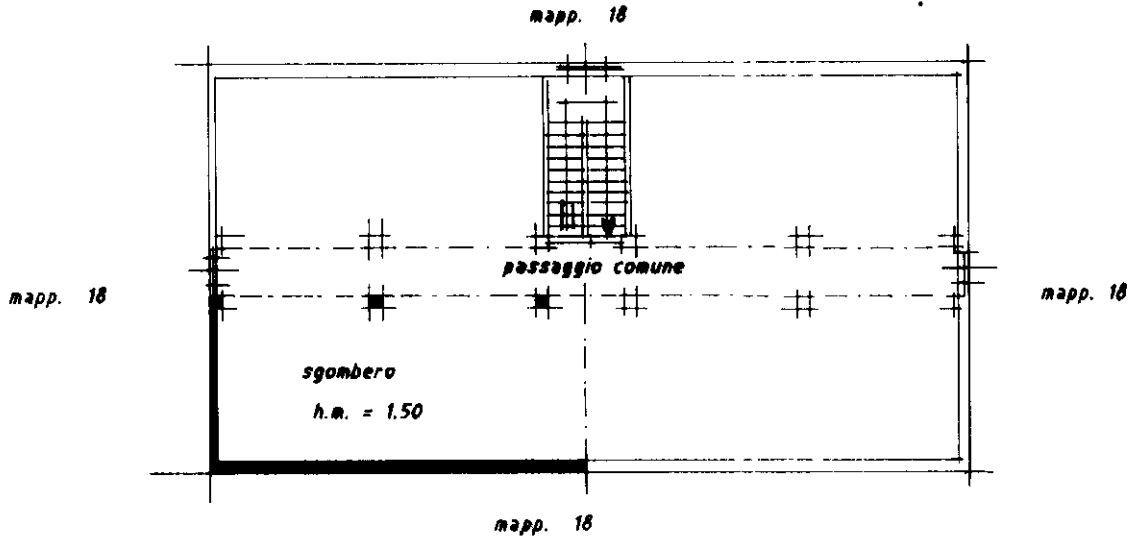


MINISTERO DELLE FINANZE
DIREZIONE GENERALE DEL CATASTO E DEI SS. TT. EE.
CATASTO EDILIZIO URBANO (RDL 13-4-1939, n. 652)

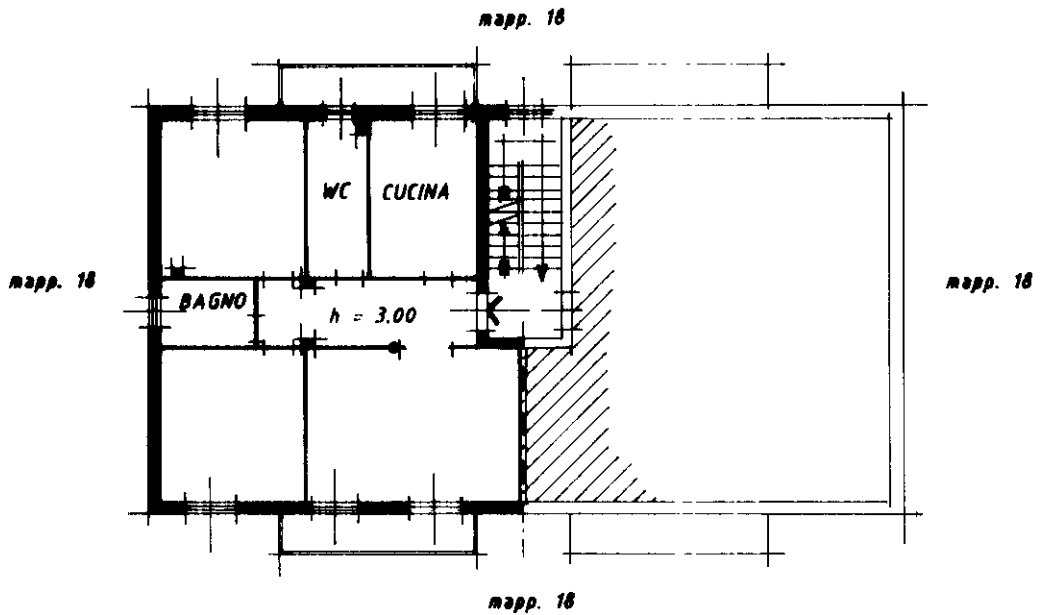
MOD. BN (CEU)

LIRE
250

Planimetria di u.i.u. in Comune di SENAGO via CAVOUR civ. 60

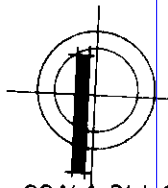


PIANO TERZO - SOTTOTETTO



PIANO SECONDO

ORIENTAMENTO




SCALA DI 1: 200

Dichiarazione di N.C.
Denuncia di variazione

Compilata da **GEOM. GIACOBBE FRANCESCO**
(Titolo, cognome e nome)

RISERVATO ALL'UFFICIO



Catasto dei Fabbricati - Situazione al 18/08/2021 - Comune di SENAGO (I602) - < Foglio: 7 - Particella: 335 - Subalterno: 9 >
Estratto dal Catasto dei Fabbricati - Comune di Senago (I602) - Foglio 7 - Particella 335 - Subalterno 9