

MODULARIO
F. rig. rend 497

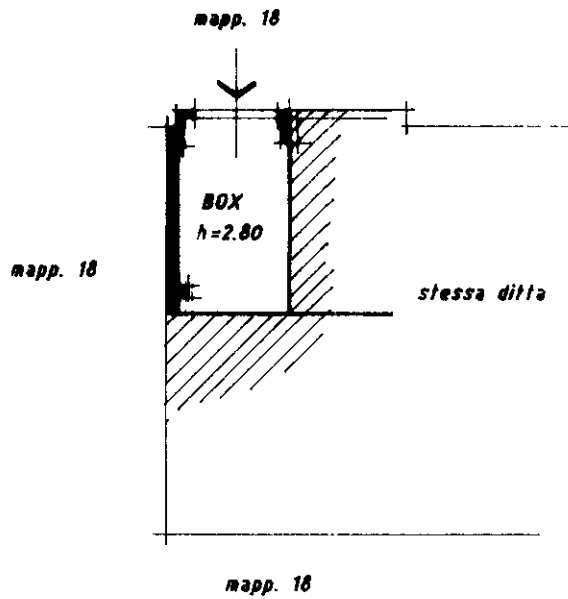


MINISTERO DELLE FINANZE
DIREZIONE GENERALE DEL CATASTO E DEI SS.TT.EE.
CATASTO EDILIZIO URBANO (RDL 13-4-1939, n. 652)

MOD. BN (CEU)

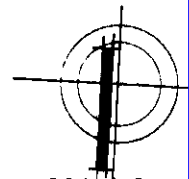
LIRE
250

Planimetria di u.i.u. in Comune di SENAGO via CAVOUR civ. 60



PIANO TERRA

ORIENTAMENTO



SCALA DI 1:200

Dichiarazione di N.C.

Denuncia di variazione

Compilata dal **GEOM. GIACOBBE FRANCESCO**


(Titolo, cognome e nome)

RISERVATO ALL'UFFICIO

Data presentazione: 25/11/1991 - Data: 18/08/2021 - n. T46599 - Richiedente: NRDVCN65A61F839C
Totale schede: 1 - Formato di acquisizione: A4 (210x297) - Formato stampa: A4 (210x297)

Identificativo catastale: 335 sub. 3

data 18/08/2021 Firma [Signature]



Catasto dei Fabbricati - Situazione al 18/08/2021 - Comune di SENAGO (I602) - < Foglio: 7 - Particella: 335 - Subalterno: 3 >
Estratto dal Catastro dei Fabbricati - Comune di SENAGO (I602) - Foglio: 7 - Particella: 335 - Subalterno: 3

Roma - Istituto Poligrafico e Zecca dello Stato - P.V.