



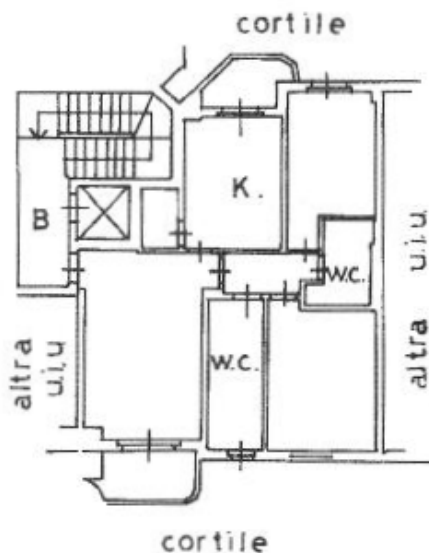
MINISTERO DELL'INTERNO
DIPARTIMENTO DEL TERRITORIO
CATASTO EDILIZIO URBANO

200

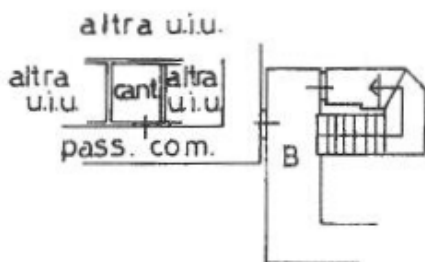
Planimetria di u.i.u. in Comune di **Senago**

Marzabotto

Pianta Piano Secondo
H= 2.70



Pianta Piano Interrato
H= 2.60



ORIENTAMENTO



SCALA 1:200

Catasto Ediliziario - Situazione al 18/08/2021 - Comune di SENAGO (502) - Foglio 29 - Particella: 126 - Subalterno: 18 -
VIA MARTIRI DI MARZABOTTO SNC piano: 2-SI scala: B.

Dichiarazione di N.C.
Denuncia di variazione

Completato

Geom. Vittorio Paleia

RESERVATO ALLA PUBBLICAZIONE

Ultima planimetria in atti

Geometra

Data presentazione: 22/06/1998 - Data: 18/08/2021 - n. T46595 - Richiedente: NRDVCN65A61F839C
Totale schede: 1 - Formato di acquisizione: A4(210x297) - Formato stampa richiesto: A4(210x297)

16 sub

data

forma

Vittorio Paleia



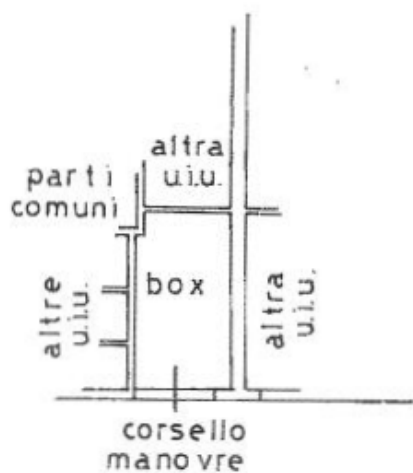
CATASTO EDILIZIO UNIFICATO

Planimetria di attuazione Comune di Senago

Marzabotto

Pianta Piano Interrato

H= 2.60



ORIENTAMENTO

SCALA 1:200

Calastore dei Fabbricati - Situazione al 18/08/2021 - Comune di SENAGO (1602) - < Foglio: 29 - Particella: 126 - Subaltermo: 58 >
VIA MARTIRI DI MARZABOTTO SNC piano: S1;

Dichiarazione di

Denuncia di variazione

Ultima planimetria in atti

Geom. Vittorio Palgia

Geometra
Milano

Data presentazione: 22/06/1998 - Data: 18/08/2021 - n. T46597 - Richiedente: NRDVCN65A61F839C

Totale schede: 1 - Formato di acquisizione: A4(210x297) - Formato stampa nell'atto: A4(210x297)

126 38

Palgia