

Agenzia delle Entrate
CATASTO FABBRICATI
Ufficio Provinciale di
Milano

Dichiarazione protocollo n. MI0103283 del 08/03/2016

Planimetria di u.i.u. in Comune di Pero

Via Sempione

civ. 43

Identificativi Catastali:

Sezione:

Foglio: 7

Particella: 74

Subalterno: 702

Compilata da:
Fasani Giuseppe

Iscritto all'albo:
Geometri

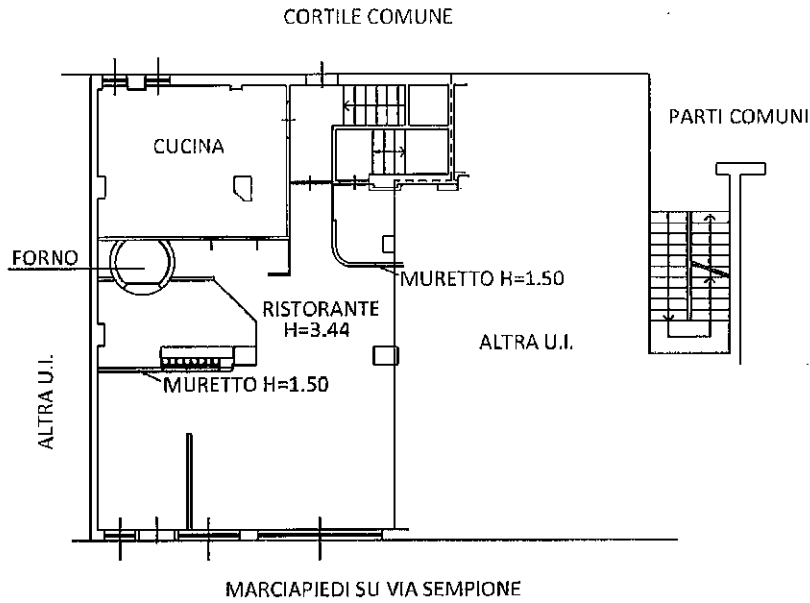
Prov. Milano

N. 09326

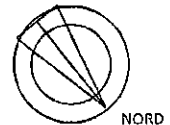
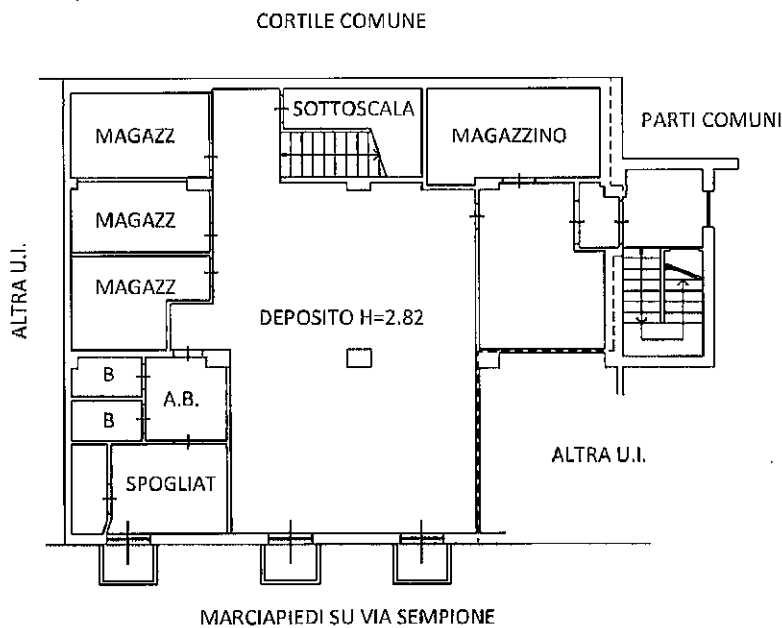
Scheda n. 1

Scala 1:200

PIANO TERRA



PIANO PRIMO SOTTOSTRADA



Ultima planimetria in atti

Data: 01/12/2020 - n. T37763 - Richiedente: TCCVRG62T01F205G

Totale schede: 1 - Formato di acquisizione: A4(210x297) - Formato stampa richiesto: A4(210x297)

Catasto dei Fabbricati - Situazione al 01/12/2020 - Comune di PERO (C013) - < Foglio: 7 - Particella: 74 - Subalterno: 702 >
VIA SEMPIONE n. 43 piano: T-S1;



Ufficio Provinciale di Milano - Territorio
Servizi Catastali

Visura storica per immobile

Data: 28/12/2020 - Ora: 11.21.53 Segue

Visura n.: T84259 Pag: 1

Situazione degli atti informatizzati dall'impianto meccanografico al 28/12/2020

Dati della richiesta	Comune di PERO (Codice: C013) Provincia di MILANO
Catasto Fabbricati	Foglio: 7 Particella: 74 Sub.: 702

INTESTATO

1	(1) Proprietà per 1/1
---	-----------------------

Unità immobiliare dal 22/02/2017

N.	DATI IDENTIFICATIVI					DATI DI CLASSAMENTO				DATI DERIVANTI DA		
	Sezione Urbana	Foglio	Particella	Sub	Zona Cens.	Micro Zona	Categoria	Classe	Consistenza		Superficie Catastale	Rendita
1		7	74	702			C/1	8	124 m ²	Totale: 179 m ²	Euro 3.304,50	VARIAZIONE NEL CLASSAMENTO del 22/02/2017 protocollo n. MI0101141 in atti dal 22/02/2017 VARIAZIONE DI CLASSAMENTO (n. 38226.1/2017)
Indirizzo	VIA SEMPIONE n. 43 piano: T-S1;											
Notifica	effettuata con prot. n. MI0111878/2017 del 28/02/17											
Annotazioni						di stadio: classamento e rendita rettificati (d.m. 701/94)		Partita		Mod.58		

Mappali Terreni Correlati
Codice Comune C013 - Sezione - Foglio 7 - Particella 74

Situazione dell'unità immobiliare dal 08/03/2016

N.	DATI IDENTIFICATIVI					DATI DI CLASSAMENTO				DATI DERIVANTI DA		
	Sezione Urbana	Foglio	Particella	Sub	Zona Cens.	Micro Zona	Categoria	Classe	Consistenza		Superficie Catastale	Rendita
1		7	74	702			C/1	8	154 m ²	Totale: 179 m ²	Euro 4.103,97	VARIAZIONE del 08/03/2016 protocollo n. MI0103283 in atti dal 08/03/2016 DIVERSA DISTRIBUZIONE DEGLI SPAZI INTERNI- VARIAZIONE DI TOPONOMASTICA (n. 30517.1/2016)
Indirizzo	, VIA SEMPIONE n. 43 piano: T-S1;											
Annotazioni	classamento e rendita proposti (D.M. 701/94)											



Ufficio Provinciale di Milano - Territorio
Servizi Catastali

Visura storica per immobile

Situazione degli atti informatizzati dall'impianto meccanografico al 28/12/2020

Data: 28/12/2020 - Ora: 11.21.53 Segue

Visura n.: T84259 Pag: 2

Situazione dell'unità immobiliare dal 09/11/2015

N.	DATI IDENTIFICATIVI				DATI DI CLASSAMENTO				DATI DERIVANTI DA			
	Sezione Urbana	Foglio	Particella	Sub	Zona Cens.	Micro Zona	Categoria	Classe		Consistenza	Superficie Catastale	Rendita
1		7	74	702			C/1	8	227 m ²	Totale: 252 m ²	Euro 6.049,36	Variazione del 09/11/2015 - Inserimento in visura dei dati di superficie.
Indirizzo: , VIA SEMPIONE n. 49 piano: T-S1; Annotazioni: classamento e rendita non rettificati entro dodici mesi dalla data di iscrizione in atti della dichiarazione (D.M. 701/94)												

Situazione dell'unità immobiliare dal 23/07/2009

N.	DATI IDENTIFICATIVI				DATI DI CLASSAMENTO				DATI DERIVANTI DA			
	Sezione Urbana	Foglio	Particella	Sub	Zona Cens.	Micro Zona	Categoria	Classe		Consistenza	Superficie Catastale	Rendita
1		7	74	702			C/1	8	227 m ²		Euro 6.049,36	VARIAZIONE NEL CLASSAMENTO del 23/07/2009 protocollo n. MI0752915 in atti dal 23/07/2009 VARIAZIONE DI CLASSAMENTO (n. 178673.1/2009)
Indirizzo: , VIA SEMPIONE n. 49 piano: T-S1; Annotazioni: classamento e rendita non rettificati entro dodici mesi dalla data di iscrizione in atti della dichiarazione (D.M. 701/94)												

Situazione dell'unità immobiliare dal 14/01/1997

N.	DATI IDENTIFICATIVI				DATI DI CLASSAMENTO				DATI DERIVANTI DA				
	Sezione Urbana	Foglio	Particella	Sub	Zona Cens.	Micro Zona	Categoria	Classe		Consistenza	Superficie Catastale	Rendita	
1		7	74	702			C/1	8	227 m ²		Euro 6.049,36 L. 11.713.200	VARIAZIONE del 14/01/1997 in atti dal 14/01/1997 DIVERSA DISTRIBUZIONE DEGLI SPAZI INTERNI (CANTINA SALA RISTORANTE (n. 330143.1/1997)	
Indirizzo: , VIA SEMPIONE n. 49 piano: T-S1; Notifica: - Annotazioni: classamento proposto (D.M. 701/94)													
										Parifita	1005176	Mod.58	-



Ufficio Provinciale di Milano - Territorio
Servizi Catastali

Data: 28/12/2020 - Ora: 11.21.53 Fine

Visura n.: T84259 Pag: 3

Visura storica per immobile

Situazione degli atti informatizzati dall'impianto meccanografico al 28/12/2020

Situazione dell'unità immobiliare dal 18/12/1996

N.	DATI IDENTIFICATIVI					DATI DI CLASSAMENTO				DATI DERIVANTI DA			
	Sezione Urbana	Foglio	Particella	Sub	Zona Cens.	Micro Zona	Categoria	Classe	Consistenza		Superficie Catastale	Rendita	
1		7	74	702			C/1	8	88 m ²		L. 4.540.800	VARIAZIONE del 18/12/1996 in atti dal 18/12/1996 DIVERSA DISTRIBUZIONE DEGLI SPAZI INTERNI FRAZIONAMENTO E FUSIONE (n. 242918.1/1996)	
Indirizzo			, CORSO SEMPIONE n. 49 piano: T-S1;										
Notifica						Partita		1004385		Mod.58			-
Annotazioni			classamento proposto (D.M. 701/94)										

Situazione degli intestati dal 24/05/2010

N.	DATI ANAGRAFICI		CODICE FISCALE		DIRITTI E ONERI REALI	
1	XXXXXXXXXX		XXXXXXXXXX		(1) Proprieta' per 1/1	
DATI DERIVANTI DA						
ISTRUMENTO (ATTO PUBBLICO) del 24/05/2010 Nota presentata con Modello Unico in atti dal 04/06/2010 Repertorio n.: 18402 Rogante: DI MAURO ROSANNA Sede: MILANO Registrazione: Sede: COMPREVENDITA (n. 41817.1/2010)						

Situazione degli intestati dal 11/04/2000

N.	DATI ANAGRAFICI		CODICE FISCALE		DIRITTI E ONERI REALI	
1	XXXXXXXXXX		XXXXXXXXXX		(1) Proprieta' per 1000/1000 fino al 24/05/2010	
DATI DERIVANTI DA						
ISTRUMENTO (ATTO PUBBLICO) del 11/04/2000 Trascrizione in atti dal 12/05/2000 Repertorio n.: 133257 Rogante: LUPPI CLAUDIO Sede: MILANO Registrazione: COMPREVENDITA (n. 29005.1/2000)						

Situazione degli intestati dal 18/12/1996

N.	DATI ANAGRAFICI		CODICE FISCALE		DIRITTI E ONERI REALI	
1	XXXXXXXXXX		XXXXXXXXXX		(1) Proprieta' fino al 11/04/2000	
DATI DERIVANTI DA						
VARIAZIONE del 18/12/1996 in atti dal 18/12/1996 Registrazione: DIVERSA DISTRIBUZIONE DEGLI SPAZI INTERNI FRAZIONAMENTO E FUSIONE (n. 242918.1/1996)						

Per ulteriori variazioni richiedere le visure storiche dei seguenti immobili soppressi, originari del precedente:

- foglio 7 particella 74 subalerno 1
- foglio 7 particella 74 subalerno 1
- foglio 7 particella 74 subalerno 2
- foglio 7 particella 74 subalerno 2

Unità immobiliari n. 1

Tributi erariali: Euro 0,90

Visura telematica

* Codice Fiscale Validato in Anagrafe Tributaria