

Dichiarazione protocollo n. 105002 del 11/06/2003

Planimetria di u.i.u. in Comune di Cordenons

Via Molini

civ. 45

**Agenzia del Territorio
CATASTO FABBRICATI
Ufficio Provinciale di
Pordenone**

Identificativi Catastali:

Sezione:

Foglio: 35

Particella: 54

Subalterno: 5

Compilata da:

Bot Stefano

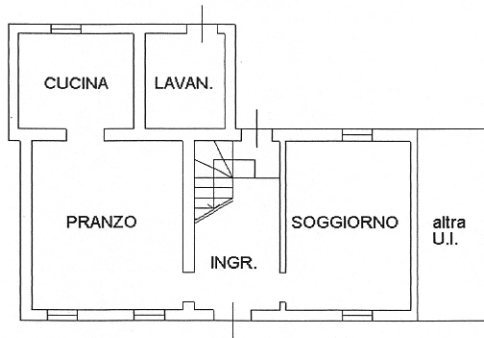
Iscritto all'albo:
Geometri

Prov. Pordenone

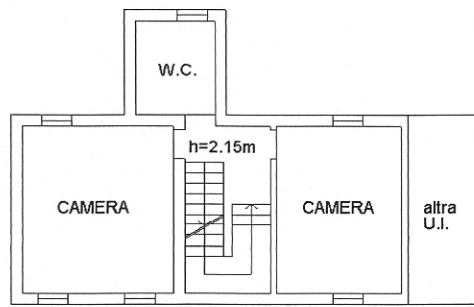
N. 942

Scheda n. 1

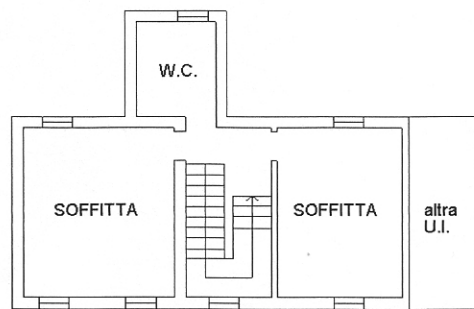
Scala 1:200



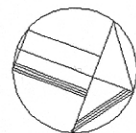
PIANTA PIANO TERRA
H= 2.30 mt



PIANTA PIANO PRIMO
H= 2.28 mt



PIANTA PIANO SECONDO
H= 2.32 mt



nord

Catasto dei Fabbricati - Situazione al 03/06/2019 - Comune di CORDENONS(C991) - < Foglio: 35 Particella: 54 - Subalterno 5 >
VIA MOLINI n. 45 piano: T-1-2;