

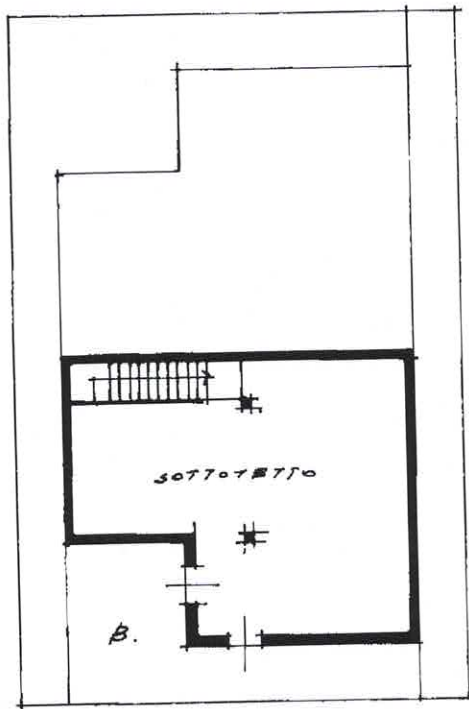
MODULARIO
F. rig. rend. 487



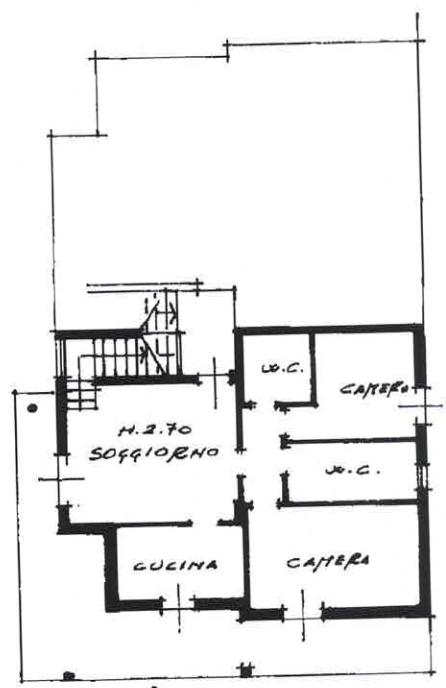
MINISTERO DELLE FINANZE
DIREZIONE GENERALE DEL CATASTO E DEI SS.TT.EE.
CATASTO EDILIZIO URBANO (RDL 13-4-1939, n. 652)

Planimetria di u.i.u. in Comune di CUGGIONO via F.LLI CERVI civ. S.N.C.

PIANO SOTTOTETTO



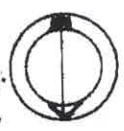
PIANO PRIMO



31/03/1999 - 03/02/2023



ORIENTAMENTO



SCALA DI 1:200

RISERVATO ALL'UFFICIO

Dichiarazione di N.C.
Denuncia di variazione
Ultima planimetria catastale
Data presentazione: 31/03/1999 - Data: 03/02/2023
n. 263 sub 3
Totale schede: 1 - Formato di acquisizione

Compilata dal GEOM. CALAPPI MASSIMO
(Titolo, cognome e nome)
Iscritto all'albo de i GEOM.
della provincia di MILANO n. 7993
Data 31/03/1999
Firma Calppi

Catasto dei Fabbricati - Situazione al 03/02/2023 - Comune di CUGGIONO(D198) - < Foglio 7 - Particella 263 - Subalterno 5 >
Firmato DA ISABELLA TIGNORI ENTRESSO DE INFUCERT FIRMA QUALIFICATA 2 Serie: 1000701

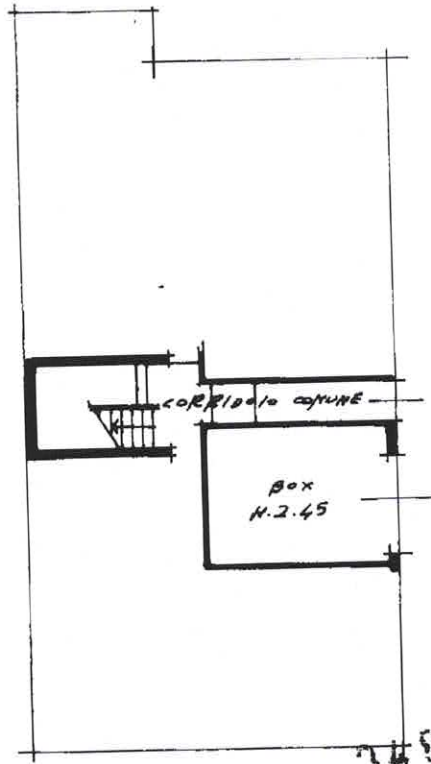


MODULARIO
F. rig. rend. 497



MINISTERO DELLE FINANZE
DIREZIONE GENERALE DEL CATASTO E DEI SS.TT.EE.
CATASTO EDILIZIO URBANO (RDL 13-4-1939, n. 652)

Planimetria di u.i.u. in Comune di CUGGIONO via F.LLI CERVI civ. S.N.C.



34893031 MAR 1999

PIANO SEMINTERRATO

ORIENTAMENTO



RISERVATO

Dichiarazione di N.C.
Denuncia di variazione

Compilata dal
(Titolo, cognome e nome)
GEOM. CALAPPI MASSIMO

Iscritto all'albo de i. GEOM.

Ultima planimetria in atti
verificata ai catastali

Data presentazione: 31/03/1999 - Data: 22/02/2023 - n. T334604 - Richiedente: TNGSLL67D41F205B
della provincia di MODENA - n. 7923
Totale schede: 1 - Formato di acquisizione: A4(210x297) - Formato stampa richiesto: A4(210x297)
data Firma [Signature]

urpau 01

Catasto del Fabbricati - Situazione al 22/02/2023 - Comune di CUGGIONO(D198) - < Foglio 7 - Particella 263 - Subalterno 9 >

Firmato D:\1616\BIBLIOTECA\INFORMATICA\INFORMATICA\2-Seriali-1002701



MODULARIO
F. rig. rend. 487

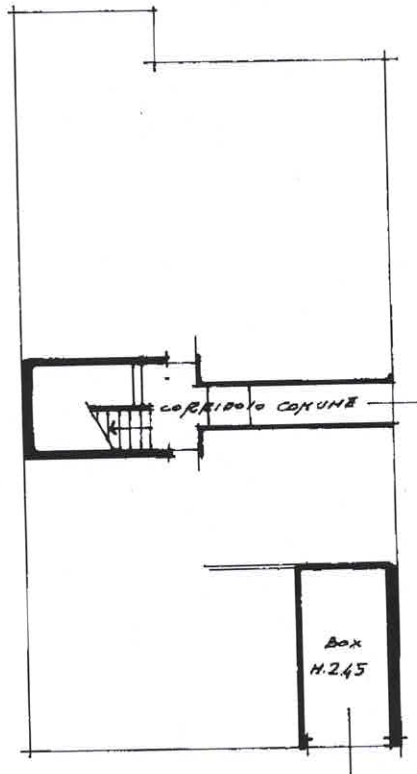


MINISTERO DELLE FINANZE

DIREZIONE GENERALE DEL CATASTO E DEI SS.TT.EE.

CATASTO EDILIZIO URBANO (RDL 13-4-1939, n. 652)

Planimetria di u.i.u. in Comune di CUGGIONO via F.LLI CERVI civ. S.N.C.



PIANO SEMINTERRATO

ORIENTAMENTO



348 930 31 MAR 1999

Scala di 1:200


Dichiarazione di N.C.
Denuncia di variazione

Compilata dal
(Titolo, cognome e nome)
CED. CALAPPI MASSIMO

Iscritto all'albo de I. GEOM.

data 22/02/2023 provincia T334605 Richiedente TNGSLL67D41F205B
data 31/03/1999 Firma Massimo Calappi

RISERVA



Ultima planimetria in atti 7
significativa catastali 7

Data presentazione: 31/03/1999 - Data: 22/02/2023
Totale schede: 1 - Formato di acquisizione: A4(210x297)

unau (1)

Catasto di Fabbricati - Situazione al 22/02/2023 - Comune di CUGGIONO(D198) - < Foglio 7 - Particella 263 - Subalterno 10 >

Firmato DA: ISABELLO ZAVENGO ENRICO 1981 INPOCER1 FIRMA QUALIFICATA 2 SETTEMBRE 2007

