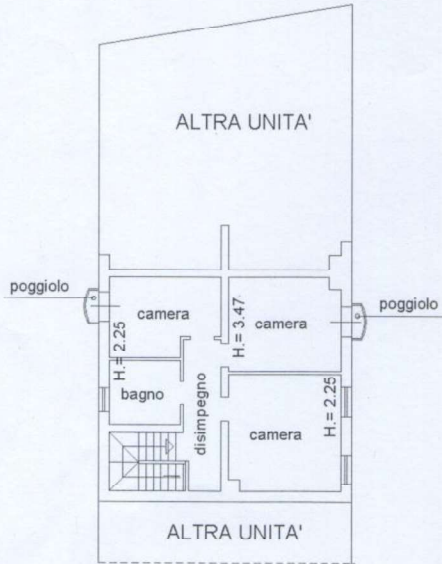


**Agenzia del Territorio  
CATASTO FABBRICATI  
Ufficio Provinciale di  
Venezia**

Dichiarazione protocollo n. VE0169529 del 03/10/2006	
Planimetria di u.i.u. in Comune di Santo Stino Di Livenza	
Via Strada Bassa civ.	
Identificativi Catastali:	Compilata da: Cereser Antonio
Sezione:	Iscritto all'albo: Geometri
Foglio: 7	Prov. Venezia
Particella: 785	N. 711
Subalterno: 3	

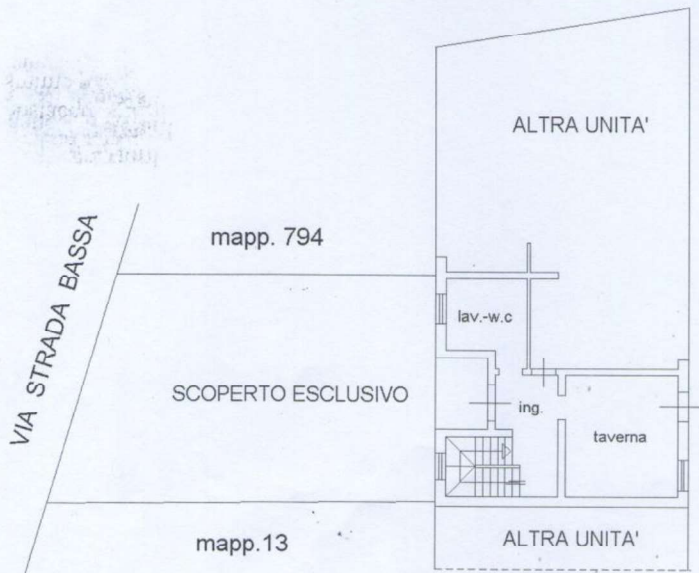
Scheda n. 1 Scala 1:200



PIANTA PIANO SECONDO



PIANTA PIANO PRIMO H.= 2.80



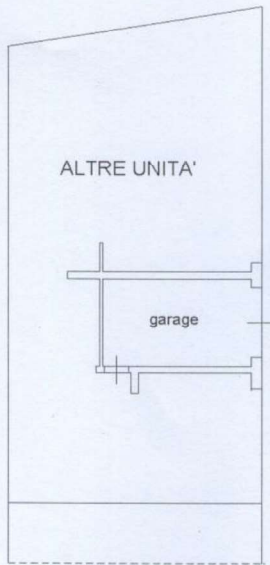
PIANTA PIANO TERRA H.=2.70



**Agenzia del Territorio  
CATASTO FABBRICATI  
Ufficio Provinciale di  
Venezia**

Dichiarazione protocollo n. VE0169529 del 03/10/2006	
Planimetria di u.i.u. in Comune di Santo Stino Di Livenza	
Via Strada Bassa civ.	
Identificativi Catastali:	Compilata da:
Sezione:	Cereser Antonio
Foglio: 7	Iscritto all'albo:
Particella: 785	Geometri
Subalterno: 2	Prov. Venezia N. 711

Scheda n. 1 Scala 1:200



PIANTA PIANO TERRA H.=2.70



Cuore dei Fabbricati - Simazione al 23/11/2022 - Comune di SANTINO DI LIVENZA (373) - < Foglio 7 Particella 785 Subalterno 2 >  
VIA STRADABASSA COBOLONE PIANI T