

Agenzia del Territorio  
**CATASTO FABBRICATI**  
Ufficio Provinciale di  
Pordenone

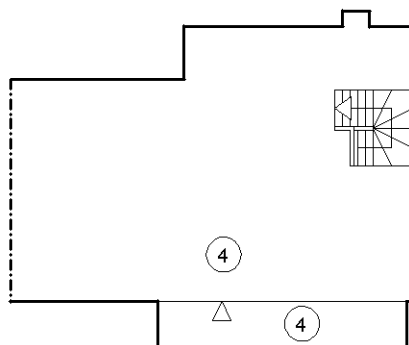
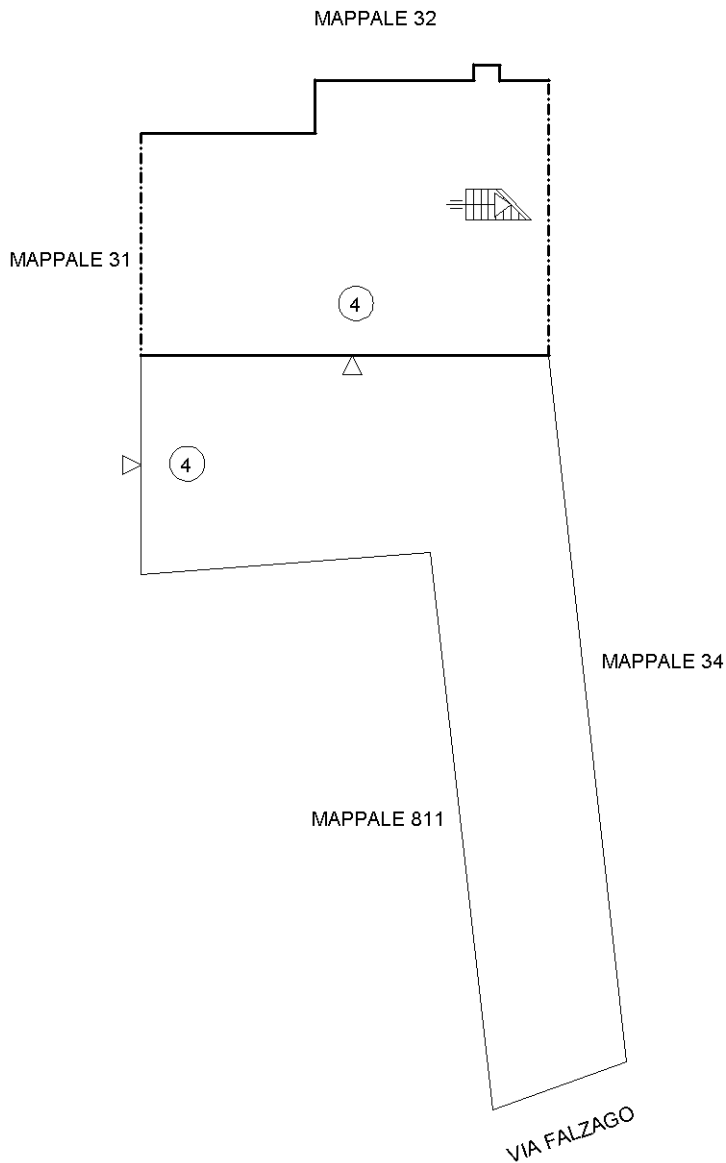
ELABORATO PLANIMETRICO	
Compilato da: Puiatti Gianfranco	
Iscritto all'albo: Geometri	
Prov. Pordenone	N. 757

Comune di Pasiano Di Pordenone	Protocollo n. PN0197214 del 25/09/2009
Sezione: Foglio: 35 Particella: 272	Tipo Mappale n. 183393 del 10/09/2009

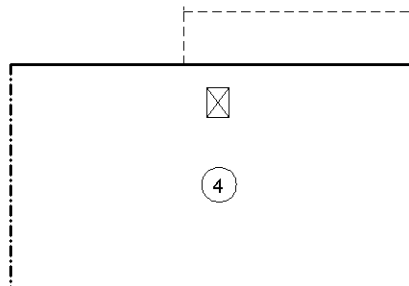
Dimostrazione grafica dei subalterni Scala 1 : 200

PIANO TERRA

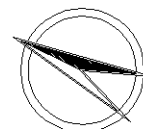
PIANO PRIMO



PIANO SECONDO



N



Ultima planimetria in atti

## ACCERTAMENTO DELLA PROPRIETÀ IMMOBILIARE URBANA ELENCO DEI SUBALTERNI ASSEGNATI

Comune	Sezione	Foglio	Particella	Tipo mappale	del:
PASIANO DI PORDENONE		35	272	183398	10/09/2009

Sub	UBICAZIONE via/piazza	n.civ	Piani	Scala	Int	DESCRIZIONE
1	VIA ROMA	68	T-1 - 2			ABITAZIONE SOPPRESSA
2	VIA ROMA	68	T			UNITA' IN CORSO DI DEFINIZIONE SOPPRESSA
3	VIA ROMA	68	T			B.C.N.C. AI SUB. 1-2 SOPPRESSA.
4	VIA ROMA	68	T-1 - 2			ABITAZIONE

---

*Visura telematica*