

MODULARIO
F. rig. rend. 497

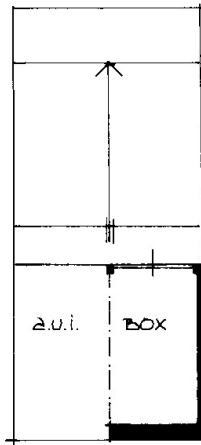


MINISTERO DELLE FINANZE
DIPARTIMENTO DEL TERRITORIO
CATASTO EDILIZIO URBANO (RDL 13-4-1939, n. 652)

MOD. BN (CEU)

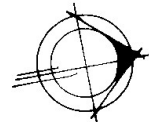
LIRE
500

Planimetria di u.i.u. in Comune di INZAGO via S. CATERINA DA SIENA civ. SN



PIANO INTERRATO H=2.30

ORIENTAMENTO



SCALA DI 1:200

Roma - Istituto Poligrafico e Zecca dello Stato - P.V.

Dichiarazione di N.C.
Denuncia di variazione

Identificativi catastali
F. 40
n. 389 sub. 2

Compilata dal Ing. LAMPERTI
(titolo, cognome e nome)
BENIGNO

Iscritto all'albo de INGEGNERE
della provincia di MILANO n. 13753
data 29.08.1995 Firma [Signature]

RISERVATO ALL'UFFICIO

MODULARIO
F. rig. rend. 487

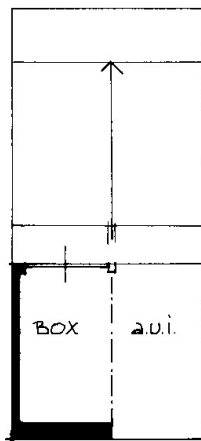


MINISTERO DELLE FINANZE
DIPARTIMENTO DEL TERRITORIO
CATASTO EDILIZIO URBANO (RDL 13-4-1939, n. 652)

MOD. BN (CEU)

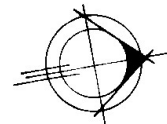
LIRE
500

Planimetria di u.i.u. in Comune di INZAGO via S. CATERINA DA SIENA civ. 51



PIANO INTERRATO H=2.30

ORIENTAMENTO



SCALA DI 1:200

1124/00 - 7 SET. 1996

Roma - Istituto Poligrafico e Zecca dello Stato - P.X.

Dichiarazione di N.C.
Denuncia di variazione

Identificativi catastali
F. 40
n. 389 sub. 3

Compilata dal ING. LAMPERTI
(Titolo, cognome e nome)
BENIGNO

Iscritto all'albo de (INGEGNERI)
della provincia di MILANO n. 43753
data 29.08.1995 Firma [Signature]

RISERVATO ALL'UFFICIO