

N=5039100



E=1491500

1 Particella: 123

13-Dic-2017 14:44:30  
Prot. n. T235786/2017

Scala originale: 1:1000  
Dimensione cornice: 267.000 x 189.000 metri

Comune: OSSONA  
Foglio: 5

**Agenzia del Territorio  
CATASTO FABBRICATI  
Ufficio Provinciale di  
Milano**

Dichiarazione protocollo n. MI0771850 del 14/09/2007

Planimetria di u.i.u. in Comune di Ossona

Via Alessandro Volta

civ. 4

Identificativi Catastali:

Sezione:

Foglio: 5

Particella: 123

Subalterno: 705

Compilata da:

Iscritto all'albo:  
Geometri

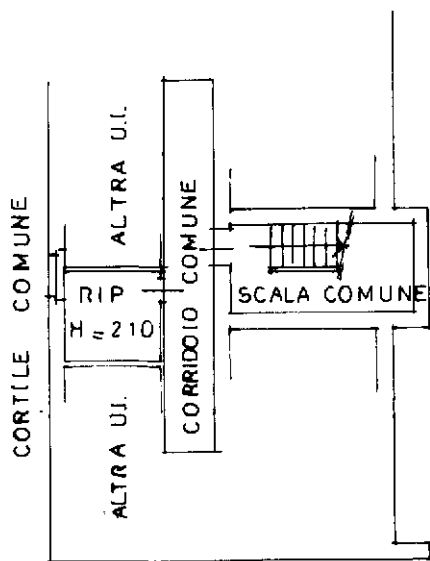
Prov. Milano

N. [redacted]

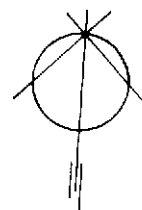
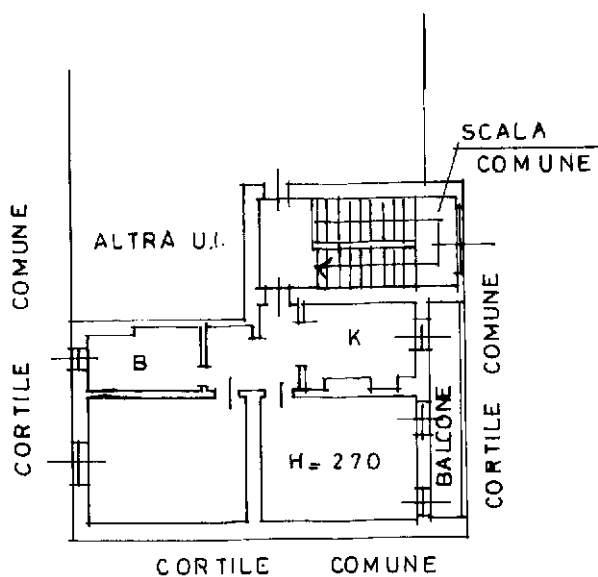
Scheda n. 1

Scala 1:200

PIANO SEMINTERRATO



PIANO SECONDO



Ultima planimetria in atti

**Agenzia del Territorio  
CATASTO FABBRICATI  
Ufficio Provinciale di  
Milano**

Dichiarazione protocollo n. MI0771952 del 14/09/2007

Planimetria di u.i.u. in Comune di Ossona

Via Alessandro Volta

civ. 2

Identificativi Catastali:

Sezione:

Foglio: 5

Particella: 341

Subalterno: 706

Compilata da:

Iscritto all'albo:  
Geometri

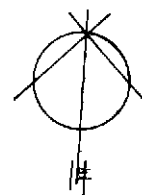
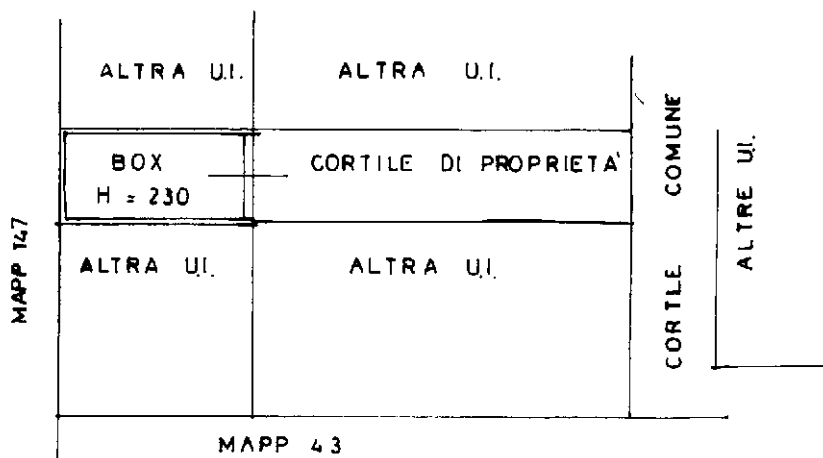
Prov. Milano

N.

Scheda n. 1

Scala 1:200

PIANO TERRA



Catasto dei Fabbricati - Situazione al 03/03/2020 - Comune di OSSONA (G181) - < Foglio: 5 - Particella: 123 - Subalterno: 715 >  
VIA A. VOLTA n. 2 piano: T;

Ultima planimetria in atti

## Visura storica per immobile

Situazione degli atti informatizzati dall'impianto meccanografico al 22/04/2020

<b>Dati della richiesta</b>	<b>Comune di OSSONA ( Codice: G181)</b>
<b>Catasto Fabbricati</b>	<b>Provincia di MILANO</b>
	<b>Foglio: 5 Particella: 123 Sub.: 705</b>

### INTESTATO

1			(1) Proprieta` per 1/1
---	--	--	------------------------

### Unità immobiliare dal 09/11/2015

N.	DATI IDENTIFICATIVI				DATI DI CLASSAMENTO							DATI DERIVANTI DA
	Sezione Urbana	Foglio	Particella	Sub	Zona Cens.	Micro Zona	Categoria	Classe	Consistenza	Superficie Catastale	Rendita	
1		5	123	705			A/4	2	4 vani	Totale: 62 m <sup>2</sup> Totale escluse aree scoperte**: 60 m <sup>2</sup>	Euro 154,94	Variazione del 09/11/2015 - Inserimento in visura dei dati di superficie.
<b>Indirizzo</b>				VIA A. VOLTA n. 4 piano: 2-S1 scala: B;								
<b>Annotazioni</b>				classamento e rendita non rettificati entro dodici mesi dalla data di iscrizione in atti della dichiarazione (D.M. 701/94)								

Mappali Terreni Correlati

Codice Comune G181 - Sezione - Foglio 5 - Particella 123

### Situazione dell'unità immobiliare dal 30/08/2011

N.	DATI IDENTIFICATIVI				DATI DI CLASSAMENTO							DATI DERIVANTI DA
	Sezione Urbana	Foglio	Particella	Sub	Zona Cens.	Micro Zona	Categoria	Classe	Consistenza	Superficie Catastale	Rendita	
1		5	123	705			A/4	2	4 vani		Euro 154,94	VARIAZIONE TOPONOMASTICA del 30/08/2011 protocollo n. MI0846625 in atti dal 30/08/2011 VARIAZIONE DI TOPONOMASTICA RICHIESTA DAL COMUNE (n. 282423.1/2011)
<b>Indirizzo</b>				, VIA A. VOLTA n. 4 piano: 2-S1 scala: B;								
<b>Annotazioni</b>				classamento e rendita non rettificati entro dodici mesi dalla data di iscrizione in atti della dichiarazione (D.M. 701/94)								

## Visura storica per immobile

Situazione degli atti informatizzati dall'impianto meccanografico al 22/04/2020

### Situazione dell'unità immobiliare dal 15/09/2008

N.	DATI IDENTIFICATIVI				DATI DI CLASSAMENTO							DATI DERIVANTI DA
	Sezione Urbana	Foglio	Particella	Sub	Zona Cens.	Micro Zona	Categoria	Classe	Consistenza	Superficie Catastale	Rendita	
1		5	123	705			A/4	2	4 vani		Euro 154,94	VARIAZIONE NEL CLASSAMENTO del 15/09/2008 protocollo n. MI0737858 in atti dal 15/09/2008 VARIAZIONE DI CLASSAMENTO (n. 60837.1/2008)
<b>Indirizzo</b>					, VIA ALESSANDRO VOLTA n. 4 piano: 2-S1 scala: B;							
<b>Annotazioni</b>					classamento e rendita non rettificati entro dodici mesi dalla data di iscrizione in atti della dichiarazione (D.M. 701/94)							

### Situazione dell'unità immobiliare dal 14/09/2007

N.	DATI IDENTIFICATIVI				DATI DI CLASSAMENTO							DATI DERIVANTI DA
	Sezione Urbana	Foglio	Particella	Sub	Zona Cens.	Micro Zona	Categoria	Classe	Consistenza	Superficie Catastale	Rendita	
1		5	123	705			A/4	2	4 vani		Euro 154,94	VARIAZIONE del 14/09/2007 protocollo n. MI0771850 in atti dal 14/09/2007 MIGLIORE IDENTIFICAZIONE GRAFICA (n. 62990.1/2007)
<b>Indirizzo</b>					, VIA ALESSANDRO VOLTA n. 4 piano: 2-S1 scala: B;							
<b>Annotazioni</b>					classamento e rendita proposti (D.M. 701/94)							

### Situazione dell'unità immobiliare dal 08/01/1998

N.	DATI IDENTIFICATIVI				DATI DI CLASSAMENTO							DATI DERIVANTI DA	
	Sezione Urbana	Foglio	Particella	Sub	Zona Cens.	Micro Zona	Categoria	Classe	Consistenza	Superficie Catastale	Rendita		
1		5	123	705			A/4	2	4 vani		Euro 154,94 L. 300.000	VARIAZIONE del 08/01/1998 in atti dal 08/01/1998 ERRATA IDENTIFICAZIONE PLANIMETRICA (n. 215176.1/1998)	
<b>Indirizzo</b>					, VIA ALESSANDRO VOLTA n. 4 piano: 2-S1 scala: B;								
<b>Notifica</b>					-		<b>Partita</b>		1001248		<b>Mod.58</b>		-
<b>Annotazioni</b>					classamento proposto (D.M. 701/94)								

## Visura storica per immobile

Situazione degli atti informatizzati dall'impianto meccanografico al 22/04/2020

### Situazione dell'unità immobiliare dal 04/12/1997

N.	DATI IDENTIFICATIVI				DATI DI CLASSAMENTO							DATI DERIVANTI DA	
	Sezione Urbana	Foglio	Particella	Sub	Zona Cens.	Micro Zona	Categoria	Classe	Consistenza	Superficie Catastale	Rendita		
1		5	123	705			A/4	2	5 vani		L. 375.000	VARIAZIONE del 04/12/1997 in atti dal 04/12/1997 EVASIONE VOLTURE E N. C. 28/57 (n. 317664.1/1997)	
<b>Indirizzo</b>		, VIA ALESSANDRO VOLTA n. 4 piano: 2-S1;											
<b>Notifica</b>		-				<b>Partita</b>		1001248		<b>Mod.58</b>		-	
<b>Annotazioni</b>		classamento proposto (D.M. 701/94)											

### Situazione degli intestati dal 28/09/2007

N.	DATI ANAGRAFICI	CODICE FISCALE	DIRITTI E ONERI REALI
1	[REDACTED]	[REDACTED]	(1) Proprieta` per 1/1
<b>DATI DERIVANTI DA</b>		ISTRUMENTO (ATTO PUBBLICO) del 28/09/2007 Nota presentata con Modello Unico in atti dal 22/10/2007 Repertorio n.: 4702 Rogante: SCORDO LETTERIO Sede: CUGGIONO Registrazione: Sede: COMPRAVENDITA (n. 14108.1/2007)	

### Situazione degli intestati dal 28/09/2007

N.	DATI ANAGRAFICI	CODICE FISCALE	DIRITTI E ONERI REALI
1	[REDACTED]	[REDACTED]	(1) Proprieta` per 1/1 in regime di separazione dei beni fino al 28/09/2007
<b>DATI DERIVANTI DA</b>		ISTRUMENTO (ATTO PUBBLICO) del 28/09/2007 Nota presentata con Modello Unico in atti dal 22/10/2007 Repertorio n.: 4701 Rogante: SCORDO LETTERIO Sede: CUGGIONO Registrazione: COMPRAVENDITA Rettifica la trasc. n.7838/1983 (n. 14107.1/2007)	

### Situazione degli intestati dal 04/12/1997

N.	DATI ANAGRAFICI	CODICE FISCALE	DIRITTI E ONERI REALI
1	[REDACTED]	[REDACTED]	(1) Proprieta` fino al 10/05/1966
<b>DATI DERIVANTI DA</b>		VARIAZIONE del 04/12/1997 in atti dal 04/12/1997 Registrazione: EVASIONE VOLTURE E N.C. 28/57 (n. 317664.1/1997)	

### Situazione degli intestati dal 23/11/1983

N.	DATI ANAGRAFICI	CODICE FISCALE	DIRITTI E ONERI REALI
1	[REDACTED]	[REDACTED]	(1) Proprieta` per 1/1 in regime di separazione dei beni fino al 28/09/2007
<b>DATI DERIVANTI DA</b>		VOLTURA D'UFFICIO del 23/11/1983 protocollo n. MI1010744 Voltura in atti dal 22/11/2007 Repertorio n.: 39392 Rogante: NOVARA FRANCESCO Sede: LEGNANO Registrazione: Sede: TR.7838/1983-RET. TA DA 14107/2007-VENDIT (n. 83852.1/2007)	

## Visura storica per immobile

Situazione degli atti informatizzati dall'impianto meccanografico al 22/04/2020

### Situazione degli intestati dal 10/05/1966

N.	DATI ANAGRAFICI	CODICE FISCALE	DIRITTI E ONERI REALI
1	[REDACTED]	[REDACTED]	(1) Proprieta` per 1/1 bene personale fino al 23/11/1983
<b>DATI DERIVANTI DA</b>			
VOLTURA D'UFFICIO del 10/05/1966 protocollo n. MI1010759 Voltura in atti dal 22/11/2007 Repertorio n.: 14442 Rogante: ADAMI Registrazione: UR Sede: MILANO Volume: 71 n: 8994 del 26/05/1966 (n. 83855.1/2007)			

### Situazione dell'unità immobiliare che ha originato il precedente dal 04/12/1997

N.	DATI IDENTIFICATIVI			DATI DI CLASSAMENTO						DATI DERIVANTI DA	
	Tipo	Protocollo	Anno	Zona	Micro	Categoria	Classe	Consistenza	Superficie		Rendita
				Cens.	Zona				Catastale		
1	P	0028	1957								VARIAZIONE del 04/12/1997 in atti dal 04/12/1997 ACQUISIZIONE PARZIALE DELLA DENUNCIA PROT. 28 DEL 24/10/57 (n. 317664/1997)
<b>Notifica</b> -				<b>Partita</b>		1001248		<b>Mod.58</b>		-	
<b>Annotazioni</b>				continuita` tecnica da verificare							

### Situazione degli intestati dal 04/12/1997

N.	DATI ANAGRAFICI	CODICE FISCALE	DIRITTI E ONERI REALI
1	[REDACTED]	[REDACTED]	(1) Proprieta` fino al 04/12/1997
<b>DATI DERIVANTI DA</b>			
VARIAZIONE del 04/12/1997 in atti dal 04/12/1997 Registrazione: ACQUISIZIONE PARZIALE DELLA DENUNCIA PROT. 28 DEL 24/10/57 (n. 317664/1997)			

Unità immobiliari n. 1

Tributi erariali: Euro 0,90

Visura telematica

\* Codice Fiscale Validato in Anagrafe Tributaria

\*\* Si intendono escluse le "superfici di balconi, terrazzi e aree scoperte pertinenziali e accessorie, comunicanti o non comunicanti"  
(cfr. Provvedimento del Direttore dell'Agenzia delle Entrate 29 marzo 2013).

## Visura storica per immobile

Situazione degli atti informatizzati dall'impianto meccanografico al 22/04/2020

<b>Dati della richiesta</b>	<b>Comune di OSSONA ( Codice: G181)</b>
<b>Catasto Fabbricati</b>	<b>Provincia di MILANO</b>
	<b>Foglio: 5 Particella: 341 Sub.: 706</b>

### INTESTATO

1		(1) Proprieta` per 1/1
---	--	------------------------

### Unità immobiliare dal 09/11/2015

N.	DATI IDENTIFICATIVI				DATI DI CLASSAMENTO							DATI DERIVANTI DA
	Sezione Urbana	Foglio	Particella	Sub	Zona Cens.	Micro Zona	Categoria	Classe	Consistenza	Superficie Catastale	Rendita	
1		5	123 341	715 706			C/6	2	12 m <sup>2</sup>	Totale: 15 m <sup>2</sup>	Euro 22,93	Variazione del 09/11/2015 - Inserimento in visura dei dati di superficie.
<b>Indirizzo</b>		VIA A. VOLTA n. 2 piano: T;										
<b>Annotazioni</b>		classamento e rendita non rettificati entro dodici mesi dalla data di iscrizione in atti della dichiarazione (D.M. 701/94)										

Mappali Terreni Correlati

Codice Comune G181 - Sezione - Foglio 5 - Particella 123

### Situazione dell'unità immobiliare dal 30/08/2011

N.	DATI IDENTIFICATIVI				DATI DI CLASSAMENTO							DATI DERIVANTI DA
	Sezione Urbana	Foglio	Particella	Sub	Zona Cens.	Micro Zona	Categoria	Classe	Consistenza	Superficie Catastale	Rendita	
1		5	123 341	715 706			C/6	2	12 m <sup>2</sup>		Euro 22,93	VARIAZIONE TOPONOMASTICA del 30/08/2011 protocollo n. MI0846673 in atti dal 30/08/2011 VARIAZIONE DI TOPONOMASTICA RICHIESTA DAL COMUNE (n. 282471.1/2011)
<b>Indirizzo</b>		, VIA A. VOLTA n. 2 piano: T;										
<b>Annotazioni</b>		classamento e rendita non rettificati entro dodici mesi dalla data di iscrizione in atti della dichiarazione (D.M. 701/94)										



## Visura storica per immobile

Situazione degli atti informatizzati dall'impianto meccanografico al 22/04/2020

### Situazione dell'unità immobiliare dal 15/09/2008

N.	DATI IDENTIFICATIVI				DATI DI CLASSAMENTO							DATI DERIVANTI DA
	Sezione Urbana	Foglio	Particella	Sub	Zona Cens.	Micro Zona	Categoria	Classe	Consistenza	Superficie Catastale	Rendita	
1		5	123	715			C/6	2	12 m <sup>2</sup>		Euro 22,93	VARIAZIONE NEL CLASSAMENTO del 15/09/2008 protocollo n. MI0737858 in atti dal 15/09/2008 VARIAZIONE DI CLASSAMENTO (n. 60837.1/2008)
			341	706								
<b>Indirizzo</b>		, VIA ALESSANDRO VOLTA n. 2 piano: T;										
<b>Annotazioni</b>		classamento e rendita non rettificati entro dodici mesi dalla data di iscrizione in atti della dichiarazione (D.M. 701/94)										

### Situazione dell'unità immobiliare dal 14/09/2007

N.	DATI IDENTIFICATIVI				DATI DI CLASSAMENTO							DATI DERIVANTI DA
	Sezione Urbana	Foglio	Particella	Sub	Zona Cens.	Micro Zona	Categoria	Classe	Consistenza	Superficie Catastale	Rendita	
1		5	123	715			C/6	2	12 m <sup>2</sup>		Euro 22,93	UNITA' AFFERENTI EDIFICATE SU AREE DI CORTE del 14/09/2007 protocollo n. MI0771952 in atti dal 14/09/2007 UNITA AFFERENTI EDIFICATE SU AREE DI CORTE (n. 6083.1/2007)
			341	706								
<b>Indirizzo</b>		, VIA ALESSANDRO VOLTA n. 2 piano: T;										
<b>Annotazioni</b>		classamento e rendita proposti (D.M. 701/94)										

### Situazione degli intestati dal 28/09/2007

N.	DATI ANAGRAFICI	CODICE FISCALE	DIRITTI E ONERI REALI
1	[REDACTED]	[REDACTED]*	(1) Proprieta` per 1/1
<b>DATI DERIVANTI DA</b>		ISTRUMENTO (ATTO PUBBLICO) del 28/09/2007 Nota presentata con Modello Unico in atti dal 22/10/2007 Repertorio n.: 4702 Rogante: SCORDO LETTERIO Sede: CUGGIONO Registrazione: Sede: COMPRAVENDITA (n. 14108.1/2007)	

### Situazione degli intestati dal 28/09/2007

N.	DATI ANAGRAFICI	CODICE FISCALE	DIRITTI E ONERI REALI
1	[REDACTED]	[REDACTED]	(1) Proprieta` per 1/1 in regime di separazione dei beni fino al 28/09/2007
<b>DATI DERIVANTI DA</b>		ISTRUMENTO (ATTO PUBBLICO) del 28/09/2007 Nota presentata con Modello Unico in atti dal 22/10/2007 Repertorio n.: 4701 Rogante: SCORDO LETTERIO Sede: CUGGIONO Registrazione: COMPRAVENDITA Rettifica la trasc. n.7838/1983 (n. 14107.1/2007)	

## Visura storica per immobile

Situazione degli atti informatizzati dall'impianto meccanografico al 22/04/2020

### Situazione degli intestati dal 14/09/2007

N.	DATI ANAGRAFICI	CODICE FISCALE	DIRITTI E ONERI REALI
1	[REDACTED]	[REDACTED]	(1) Proprieta` per 1/1 fino al 10/05/1966
<b>DATI DERIVANTI DA</b>		UNITA' AFFERENTI EDIFICATE SU AREE DI CORTE del 14/09/2007 protocollo n. MI0771952 in atti dal 14/09/2007 Registrazione: UNITA AFFERENTI EDIFICATE SU AREE DI CORTE (n. 6083.1/2007)	

### Situazione degli intestati dal 23/11/1983

N.	DATI ANAGRAFICI	CODICE FISCALE	DIRITTI E ONERI REALI
1	[REDACTED]	[REDACTED]	(1) Proprieta` per 1/1 in regime di separazione dei beni fino al 28/09/2007
<b>DATI DERIVANTI DA</b>		VOLTURA D'UFFICIO del 23/11/1983 protocollo n. MI1010748 Voltura in atti dal 22/11/2007 Repertorio n.: 39392 Rogante: NOVARA FRANCESCO Sede: LEGNANO Registrazione: Sede: TR.7838/1983-RET. TA DA 14107/2007-VENDIT (n. 83853.1/2007)	

### Situazione degli intestati dal 10/05/1966

N.	DATI ANAGRAFICI	CODICE FISCALE	DIRITTI E ONERI REALI
1	[REDACTED]	[REDACTED]	(1) Proprieta` per 1/1 bene personale fino al 23/11/1983
<b>DATI DERIVANTI DA</b>		VOLTURA D'UFFICIO del 10/05/1966 protocollo n. MI1010754 Voltura in atti dal 22/11/2007 Repertorio n.: 14442 Rogante: ADAMI Registrazione: UR Sede: MILANO Volume: 71 n: 8994 del 26/05/1966 (n. 83854.1/2007)	

Unità immobiliari n. 1

Tributi erariali: Euro 0,90

Visura telematica

\* Codice Fiscale Validato in Anagrafe Tributaria