

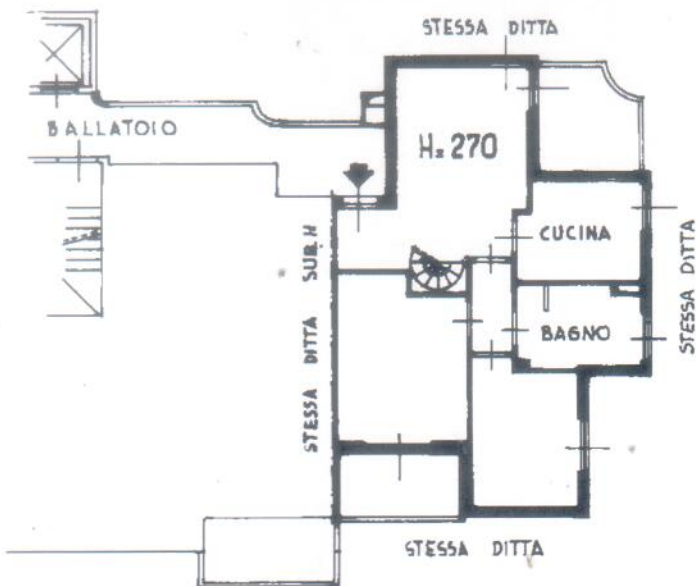
MODULARIO
F rig reda 487



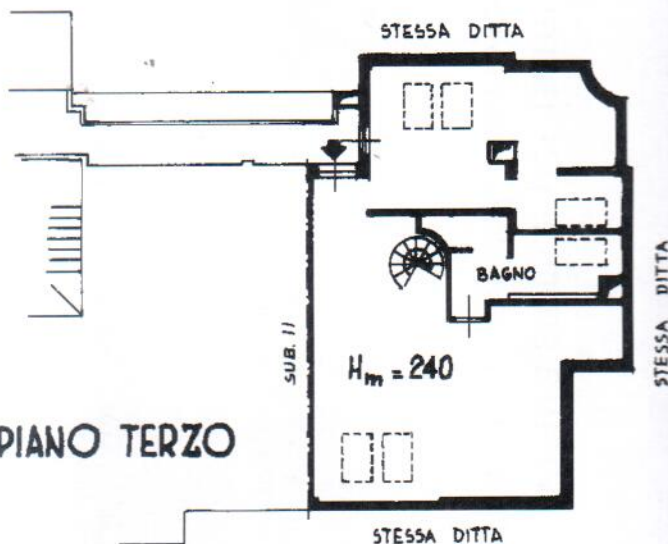
MINISTERO DELLE FINANZE
DIREZIONE GENERALE DEL CATASTO E DEI SS.TT.EE.
CATASTO EDILIZIO URBANO (RDL 13-4-1939, n. 652)

MOD. BN (CEU)

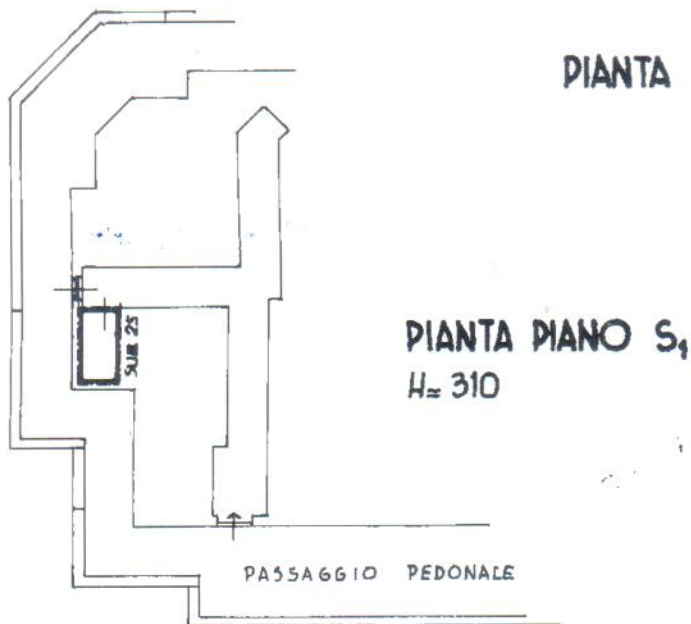
Planimetria di u.i.u. in Comune di **RHO** via **S. MARTINO** civ. **65-67**



PIANTA PIANO SECONDO



PIANTA PIANO TERZO



PIANTA PIANO S₁
H = 310

ORIENTAMENTO



SCALA DI 1:200

Dichiarazione di N.C.
Denuncia di variazione

Compilata dal **Dr. Ingegnere**
(Titolo, cognome e nome)
MARCONI MARCO

RISERVATO ALL'UFFICIO

Ultima planimetria catastale

Iscritto all'albo degli **INGEGNERI**

F. n. **41** sub. **10**
Data presentazione: 20/07/1995 - Data: 17/03/2022 - n. T258386 - Richiedente: MRCCST69D44D612L
Totale schede: 1 - Formato di acquisizione: A4(210x297) - Formato stampa richiesto: A4(210x297)



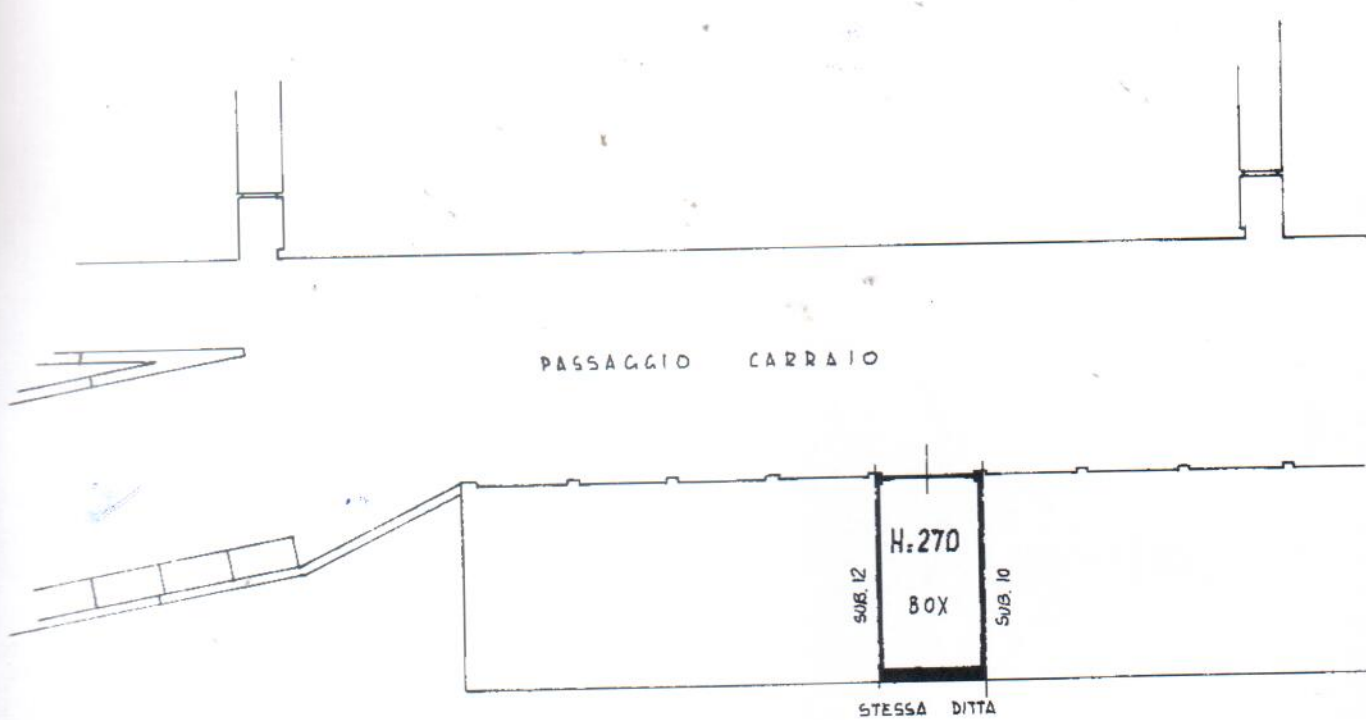
192001
Catasto di Fabbricati - Situazione al 17/03/2022 - Comune di RHO(0264) - Foglio 41 - Particella 10 - Subalterno 10

MODULARIO
F. rig. rand. 487

MINISTERO DELLE FINANZE
DIREZIONE GENERALE DEL CATASTO E DEI SS.TT.EE.
CATASTO EDILIZIO URBANO (RDL 13-4-1939, n. 652)

Planimetria di u.i.u. in Comune di RHO via S. MARTINO civ. 69

PIANTA PIANO S₁



ORIENTAMENTO



SCALA DI 1:200

* Conforme modello ministeriale

Dichiarazione di N.C.
Denuncia di variazione

Compilata dal **PER. IND. EDILE**
(Titolo, cognome e nome)
CURTI FRANCESCO


Iscritto all'albo de **PERITI**

della provincia di **MILANO**

data _____ Firma _____

RISERVATO ALL'UFFICIO

Ultima planimetria in atti
Identificativi catastali
Data presentazione: 09/11/1994 - Data: 17/03/2022 - n. T258388 - Richiedente: MRCST69D1476211
Foglio n. **519** I - Estratto di acquisizione: A4(210x297) - Formato stampa richiesto: A4(210x297)



10001 01
Catasto dei Fabbricati - Situazione al 17/03/2022 - Comune di RHO(H264) - < Foglio 41 - Particella 519 - Subalterno 11 >
VIA CA MAMA PERINO - 40146 BOLOGNA