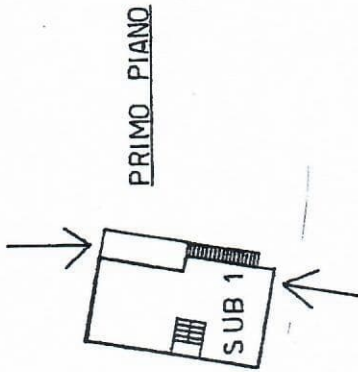


DEFINIZIONI

SUB 1 = UNITA ABITATIVA P.T.

SUB 2 = CORTE ANNESSA AL SUB 1

-NON CENSIBILE-



ORIENTAMENTO



SCALA DI 1/500

SPAZIO RISERVATO PER LE ANNOTAZIONI D'UFFICIO

DATA 13 SET. 1985

PROT. N° 227/B

Compilata dal ARCH. (Fisica, base e ingegneristica)

Iscritto all'Albo degli ARCHITETTI n° 275 della Provincia di TRIESTE

DATA 11 09 1985

Firma:



Ultima planimetria in atti

Data presentazione: 13/09/1985 - Data: 05/05/2022 - n. T64974 - Richiedente: Telematico

Totale schede: 1 - Formato di acquisizione: fuori standard (250X377) - Formato stampa richiesto: A4(210x297) - Fattore di scala non utilizzabile

Data presentazione: 13/09/1985 - Data: 05/05/2022 - n. T64974 - Richiedente: Telematico

MODULARIO
P. - rg. rend. - 497



MINISTERO DELLE FINANZE

DIREZIONE GENERALE DEL CATASTO E DEI SERVIZI TECNICI ERARIALI

EP.

Mod. 1 (Nuovo Catasto Edilizio Urbano)

Lire
100

NUOVO CATASTO EDILIZIO URBANO

(R. DECRETO-LEGGE 15 APRILE 1959, N. 662)

Planimetria dell'immobile situato nel Comune di PINZANO AL TAGLIAMENTO Via COSTA BEORCHIA

Ditta

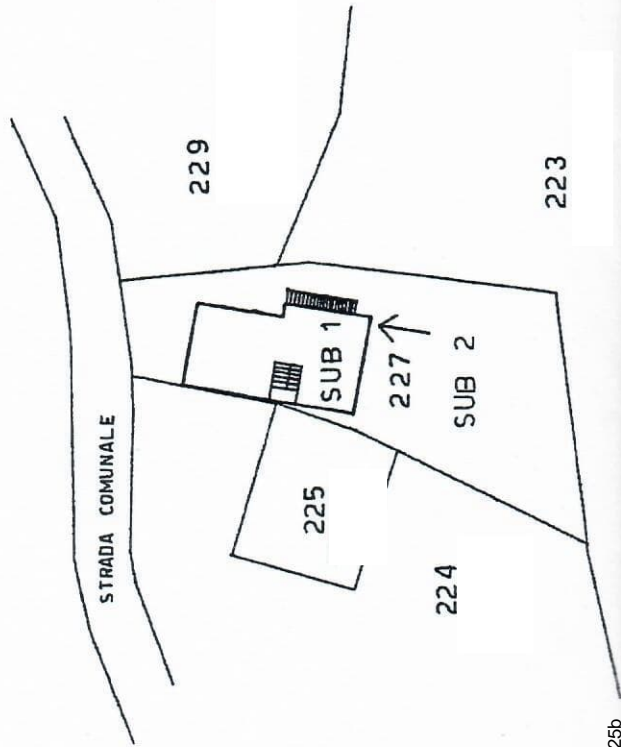
Allegata alla dichiarazione presentata all'Ufficio Tecnico Erariale di PORDENONE

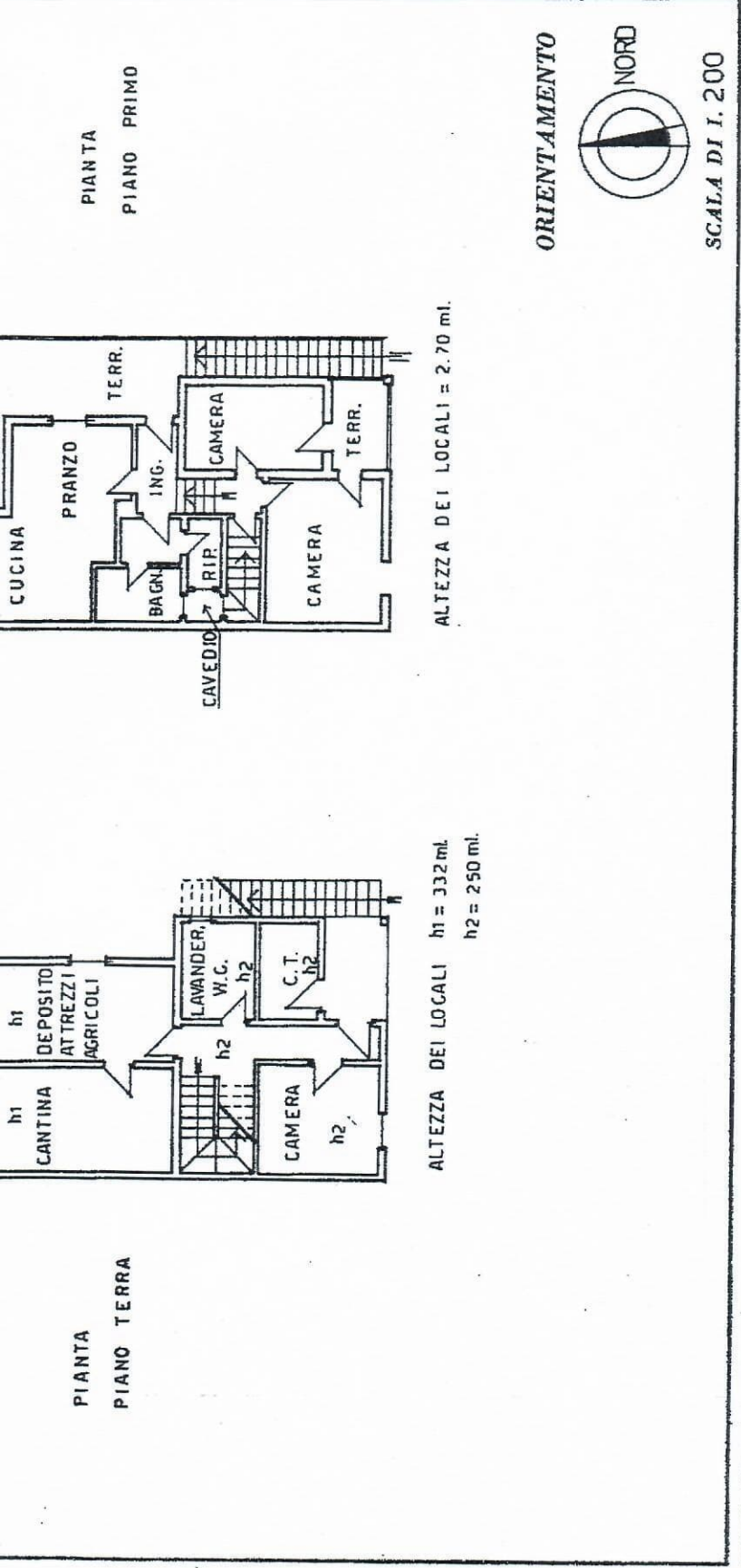
ELABORATO PLANIMETRICO

RIFERIMENTO TIPO MAPPA
N.º 1858 DEL 18-7-1985



ESTRATTO DI MAPPA
SCALA 1:2000
FOGLIO 2
MAPP. 227





SPAZIO RISERVATO PER LE ANNOTAZIONI D'UFFICIO

DATA **13 SET. 1985**

PROT. N° **227/B**

SUB. 1

FOGLIO - 2

MAPP. - 227

Compilata dal ARCH. (Tito, non)

Iscritto all'Albo degli ARCHITETTI n°275 della Provincia di TRIESTE

DATA 14-09-1985

Firma: _____

ORIGINE DEGLI ARCHITETTI DI TRIESTE
FABIO ODUACH
275



MODULARIO
F. - fig. cond. - 497



MINISTERO DELLE FINANZE
DIREZIONE GENERALE DEL CATASTO E DEI SERVIZI TECNICI ERARIALI

Mod. B (Nuovo Catasto Edilizio Urbano)

Lire
100

NUOVO CATASTO EDILIZIO URBANO

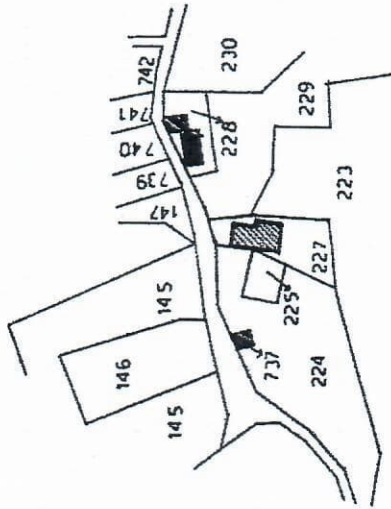
(R. DECRETO-LEGGE 13 APRILE 1939, N. 692)

Planimetria dell'immobile situato nel Comune di PINZANO ALIAGLIAMENTO, Via COSIA - BEORCHIA

Ditta

Allegata alla dichiarazione presentata all'Ufficio Tecnico Erariale di PORDENONE

SUB 1



ESTRATTO DI MAPPA
SCALA 1:2000
FOGLIO 2
MAPP. 227