

MODULARIO  
F. rig. rend. 487



MINISTERO DELLE FINANZE  
DIREZIONE GENERALE DEL CATASTO E DEI SS.TT.EE.  
**CATASTO EDILIZIO URBANO** (RDL 13-4-1939, n. 652)

MOD. BN (CEU)

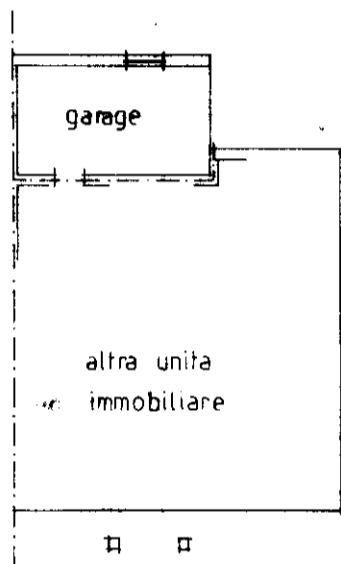
LIRE  
**250**

Planimetria di u.i.u. in Comune di GRUARO via PIAZZA GIUSEPPE VERDI civ. 11

COMUNE DI GRUARO

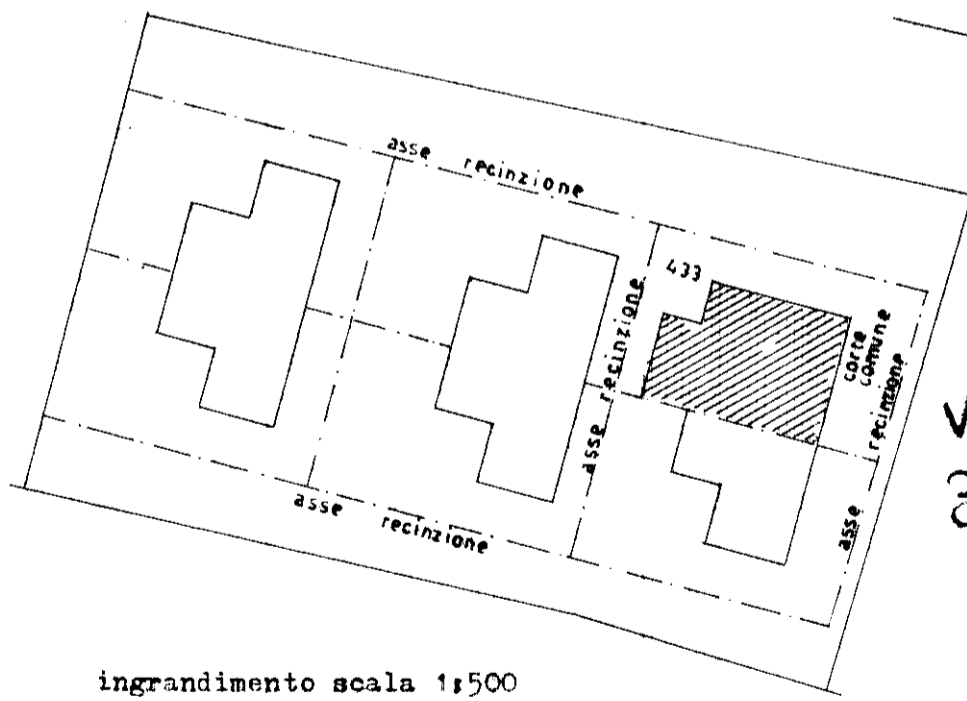
Foglio 14

Mappale 433



PIANTA GARAGE H=220

estratto mappa scala 1:2.000



ingrandimento scala 1:500

V 90  
315A

ORIENTAMENTO



SCALA DI 1: 200


Roma - Istituto Poligrafico e Zecca dello Stato - P.V.

Dichiarazione di N.C.   
 Denuncia di variazione

Identificativi catastali  
 F. 14  
 n. sub. 177/B  
183/B

Compilata dal geometra  
 (Titolo, cognome e nome)

Iscritto all'albo de i geometri  
 della provincia di VENEZIA  
 data 02.04.80 Firma



RISERVATO ALL'UFFICIO

315

UNITA' DA ACCATASTARE APPARENTE UN FABBRICATO GIA' ACCATASTATO IN PARTE ED AMPLIATO

man 01

Catasto dei Fabbricati - Situazione al 18/06/2022 - Comune di GRUARO(E215) - < Foglio 14 - Particella 258 - Subalterno 11 >  
PIAZZA GIUSEPPE VERDI n. 11 Piano T