

Modello 497  
1997



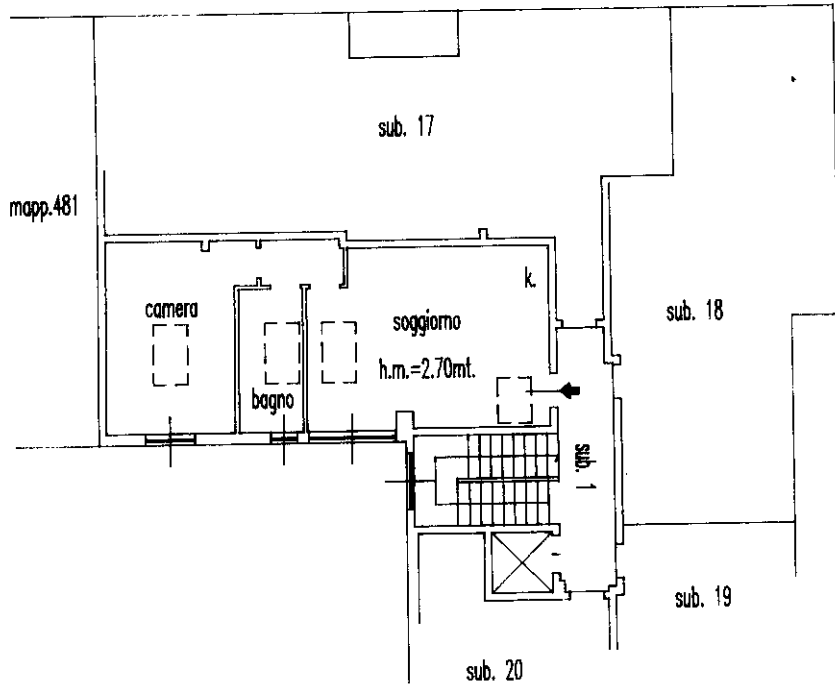
MINISTERO DELLE FINANZE  
DIPARTIMENTO DEL TERRITORIO

**CATASTO EDILIZIO URBANO** (RDL 13-4-1939, n. 652)

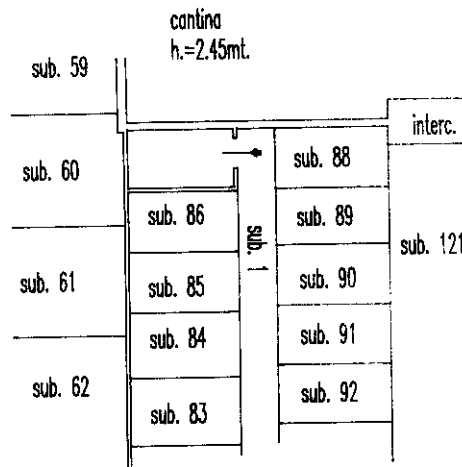
500

Planimetria di utu in Comune di GREZZAGO via CAVOUR civ. 32

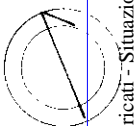
PIANO TERZO



PIANO PRIMO INTERRATO



ORIENTAMENTO



SCALA DI 1:500

RISERVATO ALL'UFFICIO

Dichiarazione di N.C.   
Denuncia di variazione

Compilata dal GEOMETRA  
(Titolo, cognome e nome)  
CASTAGNARO DONENICO



Catasto di Grezzago - Situazione 506 - Sublotto 87 - Uiu graffiata  
14/02/2023 - Comune di GREZZAGO(E170) - < Foglio 3 - Particella 506 - Sublotto 87 - Uiu graffiata  
mapp. 01  
VIA C. CAVOUR n. 32 Piano 3-S