

**Agenzia del Territorio
CATASTO FABBRICATI
Ufficio Provinciale di
Milano**

Dichiarazione protocollo n. MI0807561 del 19/10/2010

Planimetria di u.i.u. in Comune di Milano

Via Luigi Ornato

civ. 84

Identificativi Catastali:

Sezione:

Foglio: 46

Particella: 169

Subalterno: 7

Compilata da:
Monti Sabatino

Iscritto all'albo:
Geometri

Prov. Milano

N. 10254

Scheda n. 1

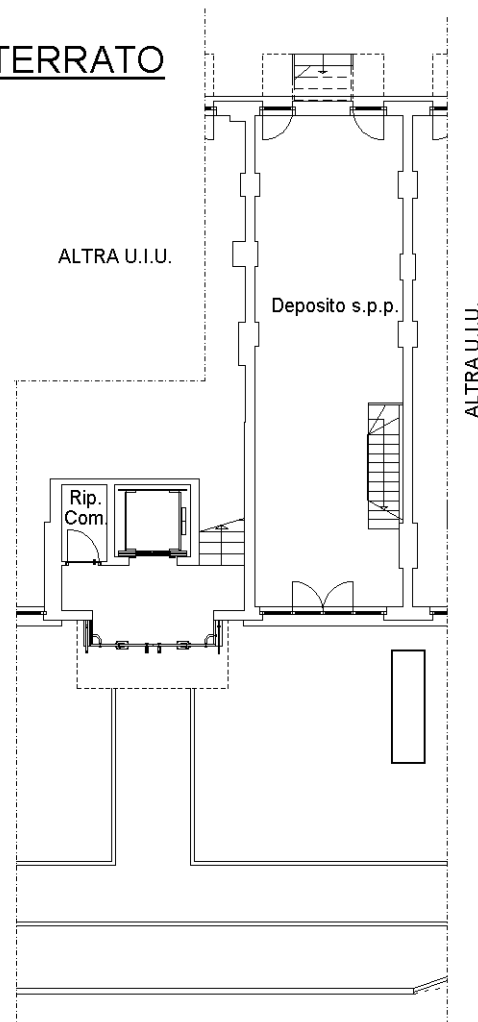
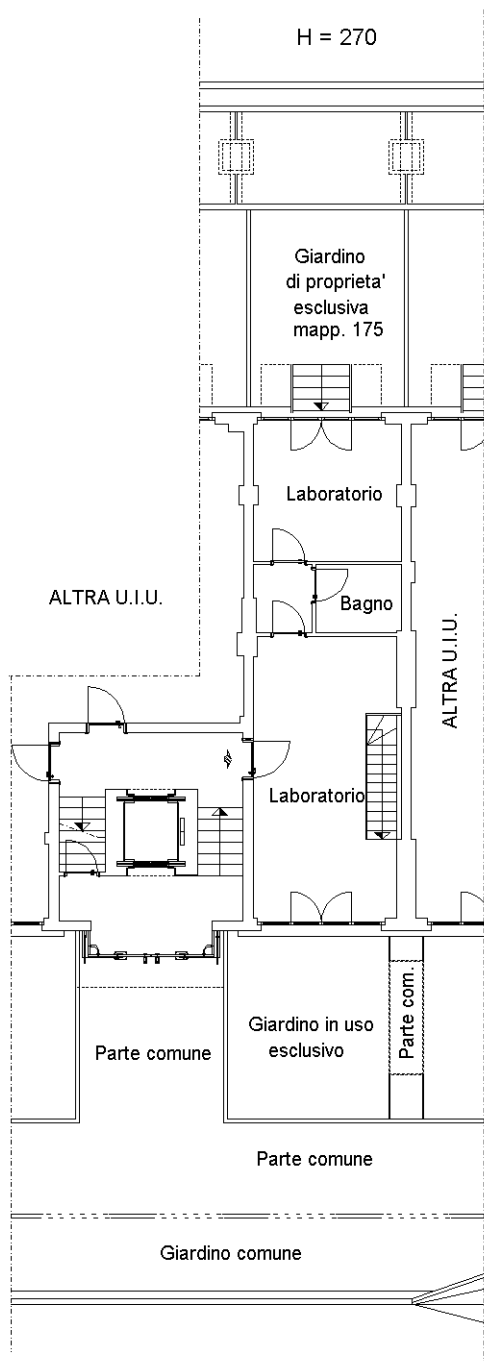
Scala 1:200

PIANO TERRA

H = 270

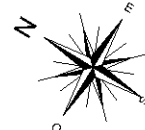
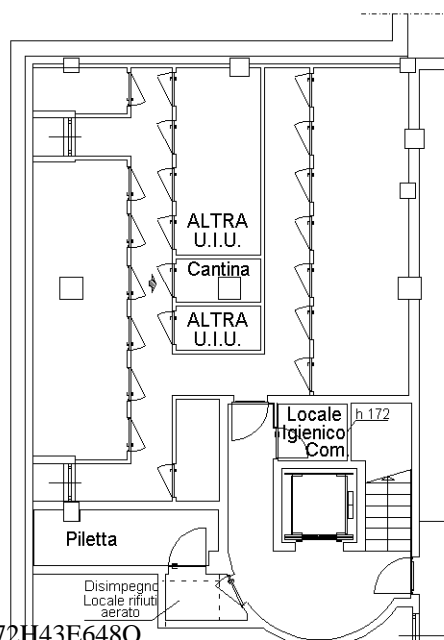
PIANO PRIMO INTERRATO

H = 240



PIANO TERZO INTERRATO

Ultima planimetria in atti H = 240



Catasto dei Fabbricati - Situazione al 30/09/2021 - Comune di MILANO (F205) - < Foglio: 46 - Particella: 169 - Subalterno: 7 >
VIA LUIGI ORNATO n. 82 piano: T-S1-S3;