

ALL.32

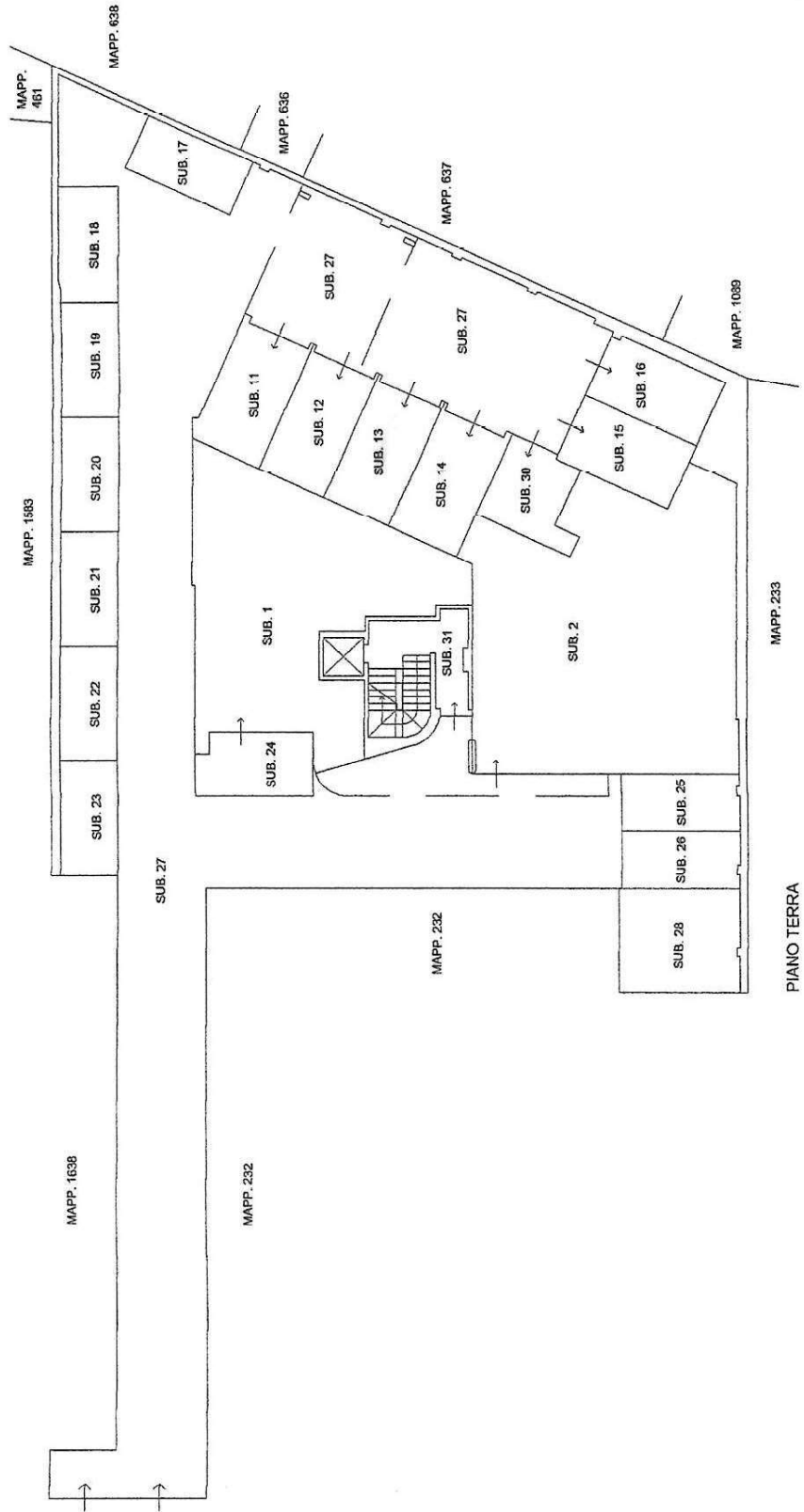
**ELABORATO PLANIMETRICO**    **Compilato da:** [redacted]    **Inscritto all'abito:** [redacted]    **Errore:** [redacted]    **N.:** [redacted]  
**Comune di Portogruaro**    **Serie:** [redacted]    **Foglio:** 25    **Particella:** 1637    **Prov. TS** n. 21/07/2011 del  
**Dimostrazione grafica dei subalterni**    **Tipo Mappale n.:** del    **Scala 1 : 200**

**Agencia del Territorio**  
**CATASTO FABBRICATI**  
**Ufficio provinciale di Venezia**

Ultima planimetria in atti

Data: 18/05/2022 - n. T335933 - Richiedente: Telematico

Totale schede: 2 - Formato di acquisizione: A3(297x420) - Formato stampato richiesto: A4(210x297) - Fattore di scala non utilizzabile



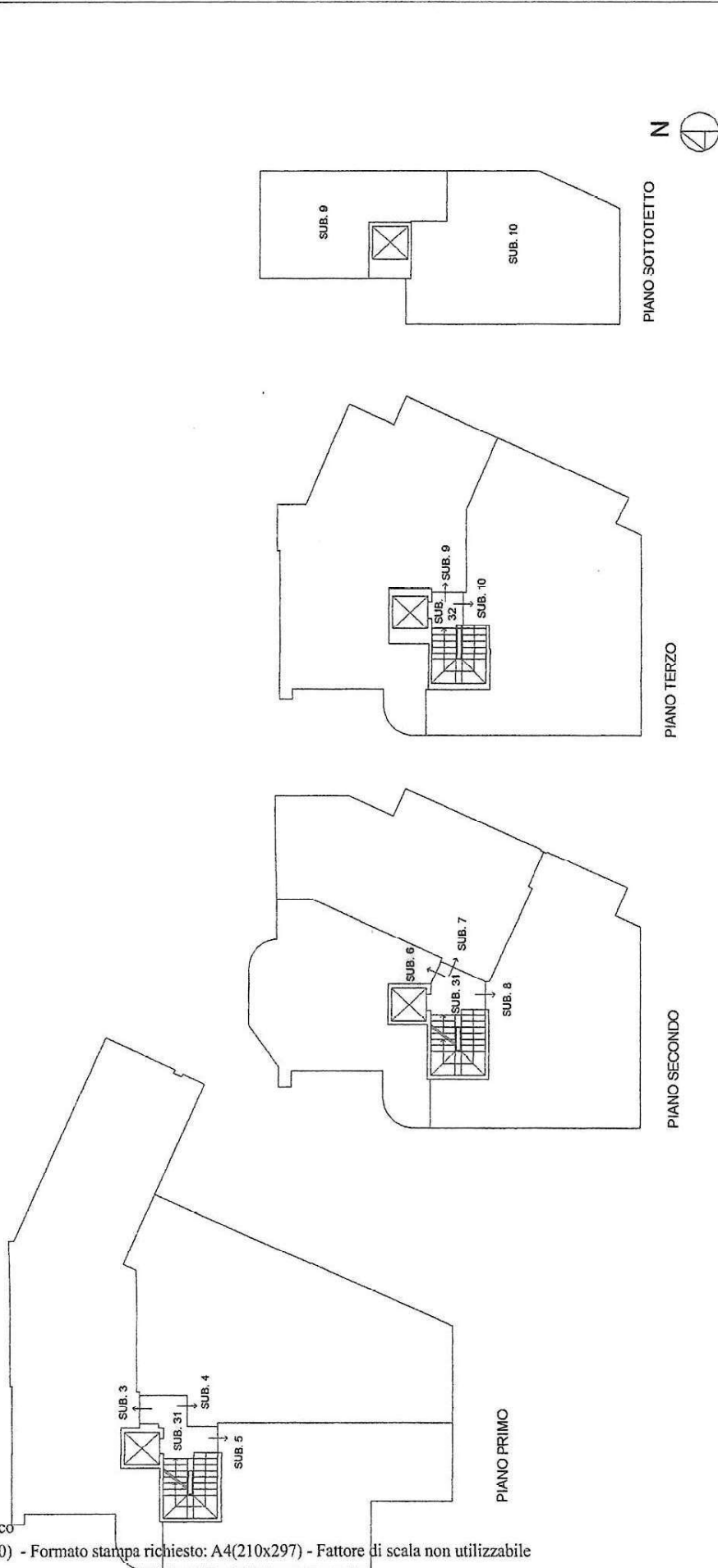
<b>ELABORATO PLANIMETRICO</b>	Compilato da	Inscritto all'albo:	Prov.	N.
Comune di Portogruaro		Particella: 1637	21/07/2011	
Dimostrazione grafica dei subalterni		Tipo Mappale n. del del		
		Scala 1 : 200		

Agenzia del Territorio  
**CATASTO FABBRICATI**  
 Ufficio provinciale di Venezia

Ultima planimetria in atti

Data: 18/05/2022 - n. T335933 - Richiedente: Telematico

Totale schede: 2 - Formato di acquisizione: A3(297x420) - Formato stampa richiesto: A4(210x297) - Fattore di scala non utilizzabile



ALL. 33

**Agenzia del Territorio  
CATASTO FABBRICATI  
Ufficio Provinciale di  
Venezia**

Dichiarazione protocollo n. VE0101203 del 13/04/2011

Planimetria di u.i.u. in Comune di Portogruaro

Via Stadio

civ.

Identificativi Catastali:

Sezione:

Foglio: 25

Particella: 1637

Subalterno: 6

Compilata da:

Costa Francesco

Iscritto all'albo:  
Architetti

Prov. Venezia

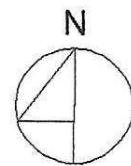
N. 1295

Scheda n. 1

Scala 1:200



PIANO SECONDO - H: 2.70 m



Ultima planimetria in atti

Data: 18/05/2022 - n. T345743 - Richiedente:

Totale schede: 1 - Formato di acquisizione: A4(210x297) - Formato stampa richiesto: A4(210x297)

Catasto dei Fabbricati - Situazione al 18/05/2022 - Comune di PORTOGRUARO(G914) - < Foglio 25 - Particella 1637 - Subalterno 6 >  
VIA STADIO Piano 2

ALL.34

**Agenzia del Territorio  
CATASTO FABBRICATI  
Ufficio Provinciale di  
Venezia**

Dichiarazione protocollo n. VE0101203 del 13/04/2011

Planimetria di u.i.u. in Comune di Portogruaro

Via Stadio

civ.

Identificativi Catastali:

Sezione:

Foglio: 25

Particella: 1637

Subalterno: 13

Compilata da:

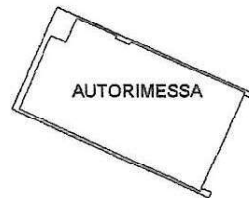
Iscritto all'albo:

Prov. Venezia

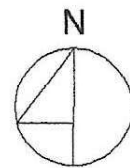
N.

Scheda n. 1

Scala 1:200



PIANO TERRA - H: 3.00 m



Ultima planimetria in atti

Data: 18/05/2022 - n. T345747 - Richiedente:

Totale schede: 1 - Formato di acquisizione: A4(210x297) - Formato stampa richiesto: A4(210x297)

Catasto dei Fabbricati - Situazione al 18/05/2022 - Comune di PORTOGRUARO(G914) - < Foglio 25 - Particella 1637 - Subalterno 13 >  
VIA STADIO, 13 - PORTOGRUARO (TV)

ALL.35

**Agenzia del Territorio  
CATASTO FABBRICATI  
Ufficio Provinciale di  
Venezia**

...ione protocollo n. VE0101203 del 13/04/2011

Planimetria di u.i.u. in Comune di Portogruaro

Via Stadio

civ.

Identificativi Catastali:

Sezione:

Foglio: 25

Particella: 1637

Subalterno: 18

Compilata da:

Iscritto all'albo:

Prov. Venezia

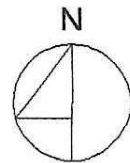
N.

Scheda n. 1

Scala 1:200

POSTO AUTO  
SCOPERTO

PIANO TERRA



Ultima planimetria in atti

Data: 18/05/2022 - n. T345749 - Richiedente: T

Totale schede: 1 - Formato di acquisizione: A4(210x297) - Formato stampa richiesto: A4(210x297)