



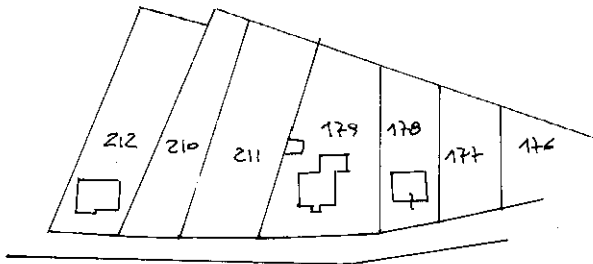
MINISTERO DELLE FINANZE UFFICIO TECNICO ERARIALE

Ufficio Tecnico Erariale di VENEZIA

ELABORATO PLANIMETRICO

Pag. n. di

Ubicazione e riferimenti catastali dell'immobile	
Comune <u>SAN STINO DI LIVENZA</u>	C.T. Sez. Fgl. <u>13</u> Mapp. <u>179</u>
Via/piazza <u>LEOPARDI</u> n.	C.E.U. Sez. Fgl. <u>13</u> Mapp. <u>179</u>
ESTRATTO DI MAPPA	scala 1: <u>2000</u> Tipo mappale n. <u>17036</u> del <u>26.11.94</u>



Elaborato Planimetrico - Catasto dei Fabbricati - Situazione al 09/06/2023 - Comune di SAN STINO DI LIVENZA(1373) - < Foglio 13 Particella 179 >

Riservato all'Ufficio Tecnico Erariale

L'operatore

Il TECNICO

Protocollo

201500/PP

Sostituisce il presente mod. EP/1 prot

Annulato e sostituito da mod. EP/1 prot

Ultima planimetria in atti

Data presentazione: 02/02/1998 - Data: 09/06/2023 - n. T285919 - Richiedente: Telematico

Totale schede: 1 - Formato di acquisizione: A4(210x297) - Formato stampa richiesto: A4(210x297) - Fattore di scala non utilizzabile

MODULARIO
F. - Catasto - 432



MINISTERO DELLE FINANZE
DIPARTIMENTO DEL TERRITORIO

Mod. EP/2 CEU

Ufficio Tecnico Erariale di VENEZIA

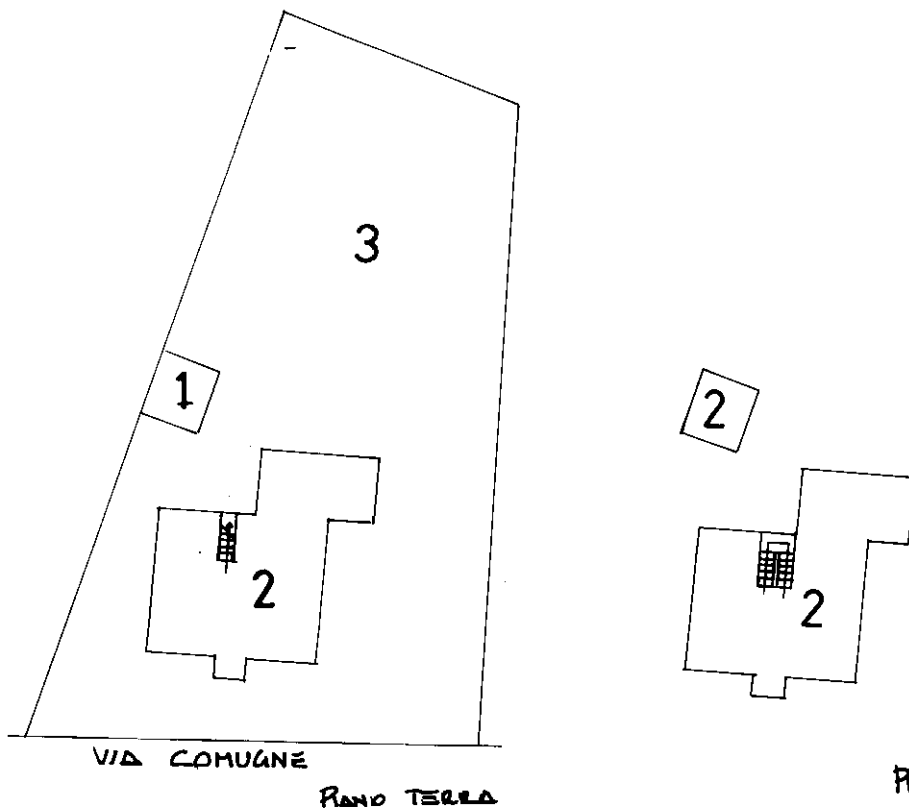
ELABORATO PLANIMETRICO

Pag. n. _____, di _____

Comune	Sezione	Foglio	Numero	Tipo mappale n.	del
<u>SAN STINO DI LIVENZA</u>		<u>13</u>	<u>179</u>	<u>17036</u>	<u>26.11.97</u>

DIMOSTRAZIONE GRAFICA DEI SUBALTERNI ASSEGNATI

scala 1: 500



Riservato all'Ufficio Tecnico Erariale

L'operatore

IL TECNICO

Protocollo BO 1500/38

Sostituisce il presente mod. EP/2 prot.

Data presentazione: 02/02/1998 - Data: 09/06/2023 - n. T285919 - Richiedente: Telematico

Annullato e sostituito dal mod. EP/2 prot.

Totale schede: 8 - Formato di acquisizione: A4(210x297) - Formato stampa richiesto: A4(210x297) - Fattore di scala non utilizzabile

firma e timbro

Grafica - Istituto Poligrafico e Zecca dello Stato - P.V.

Elaborato Planimetrico - Catasto dei Fabbricati - Situazione al 09/06/2023 - Comune di SANTO STINO DI LIVENZA (373) - Foglio 13 Particella 179

MODULARIO
F. - Catasto - 433

 **MINISTERO DELLE FINANZE**
DIPARTIMENTO DEL TERRITORIO

Mod. EP/3 CEU

Ufficio Tecnico Erariale di VENEZIA

ELABORATO PLANIMETRICO

ELENCO DEI SUBALTERNI ASSEGNATI

Pag. n. _____ di _____

Comune		Sezione	Foglio	Numero	Tipo mappale n.			del
SAN STINO D.L.			13	179	17036			26.11.94
Numero	Sub.	UBICAZIONE via/piazza		N. civico	piano	scala	int.	DESCRIZIONE
179	1	VIA LEOPARDI			T			GARAGE
	2	VIA LEOPARDI			T-1			ABITAZIONE
	3	VIA LEOPARDI			T			BENE COMUNE

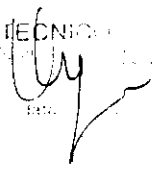
Riservato all'Ufficio Tecnico Erariale

L'operatore

Protocollo

DO 1500/P2

IL TECNICO



Sostituisce il presente mod. EP/3 prot. _____
Annullato e sostituito da mod. EP/3 prot. _____

Ultima planimetria in atti

Elaborato Planimetrico - Catasto dei Fabbricati - Situazione al 09/06/2023 - Comune di SANTO STINO DI LIVENZA(373) - < Foglio 13 Particella 179 >

ACCERTAMENTO DELLA PROPRIETÀ IMMOBILIARE URBANA ELENCO DEI SUBALTERNI ASSEGNATI

Comune	Sezione	Foglio	Particella	Tipo mappale	del:
SANTO STINO DI LIVENZA		13	179		

Sub	UBICAZIONE via/piazza	n.civ	Piani	Scala	Int	DESCRIZIONE
						Immobile Soppresso
1	VIA GIACOMO LEOPARDI		T			STALLE, SCUDERIE, RIMESSE E AUTORIMESSE
2	VIA GIACOMO LEOPARDI		T-1			ABITAZIONI DI TIPO ECONOMICO
3	VIA GIACOMO LEOPARDI		T			Bene comune non censibile