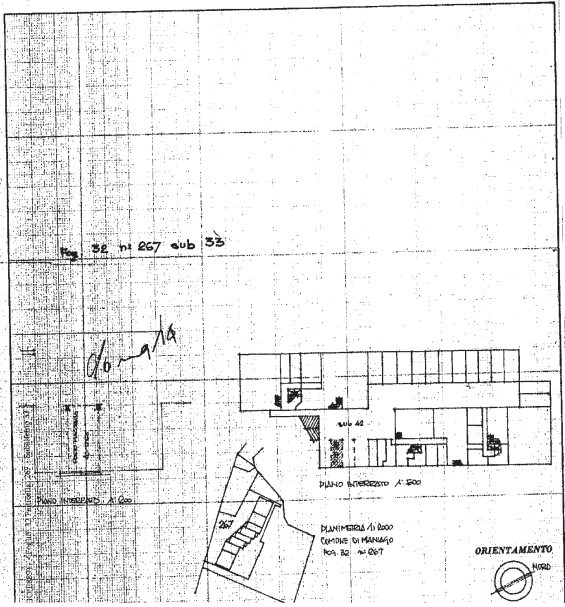
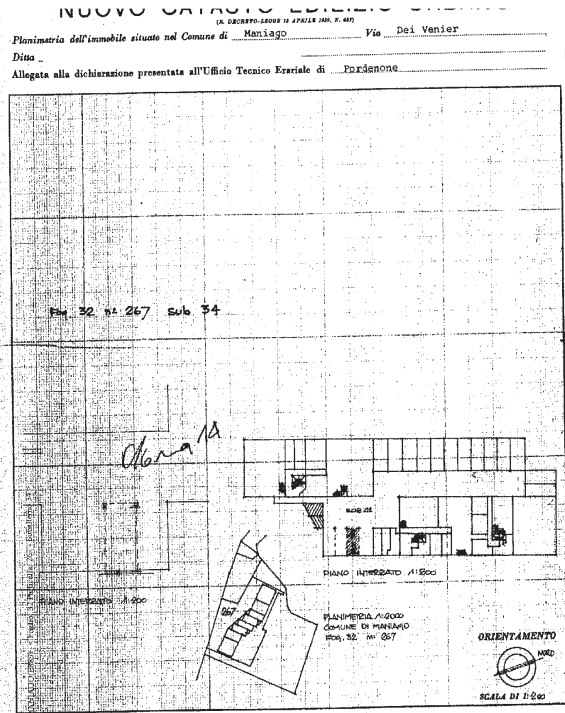


DIREZIONE GENERALE DEL CATASTO E DEI SERVIZI TECNICI ERARIALI
NUOVO CATASTO EDILIZIO URBANO (200)

Planimetria n. 227 situata nel Comune di Maniago Via Dei Venier

Distretto di Fordeno
Allegata alla dichiarazione presentata all'Ufficio Tecnico Erariale di Fordeno

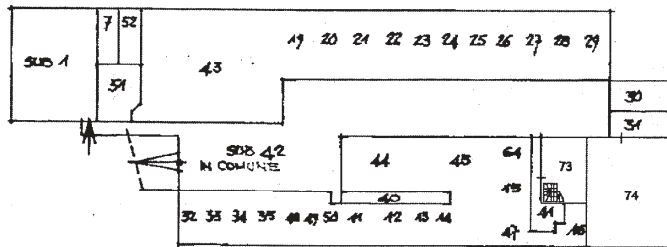




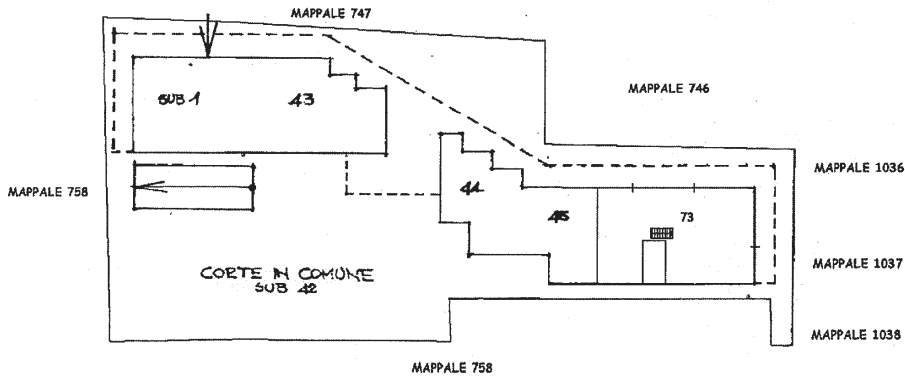
Data: 12/01/2017 - n. PN0002254 - Richiedente

ELABORATO PLANIMETRICO		Agenzia del Territorio CATASTO FABBRICATI Ufficio Provinciale di Pordenone	
Compilato da: Santin Nicola			
Iscritto all'albo: Periti Edili Prov. Pordenone N. 00962			
Comune di Maniago		Protocollo n. PN0269876 del 11/11/2011	
Sezione:	Foglio: 32	Particella: 267	Tipo Mappale n. del
Dimostrazione grafica dei subalterni			Scala 1 : 500

PIANO INTERRATO



PIANO TERRA



Catasto dei fabbricati - Situazione al 12/01/2017 - Comune di MANIAGO (E889) - < Foglio: 32 Particella: 267 - Elaborato planimetrico

Planimetria non attuale

Data: 12/01/2017 - n. PN0002254 - Richiedent
 Scheda 1 di 2 - Formato di acq.: A4(210x297) - Pigi. di scala: 1:1