



N=28700

E=5300

20-Ott-2021 11:57:23
Prot. n. T181733/2021

Scala originale: 1:500
Dimensione cornice: 133.500 x 94.500 metri

Comune: FRISANCO
Foglio: 32

1 Particella: 529

Agenzia del Territorio
CATASTO FABBRICATI
Ufficio Provinciale di
Pordenone

ELABORATO PLANIMETRICO

Compilato da:

Iscritto all'albo:

Prov.

Comune di Frisanco

Sezione: Foglio: 32

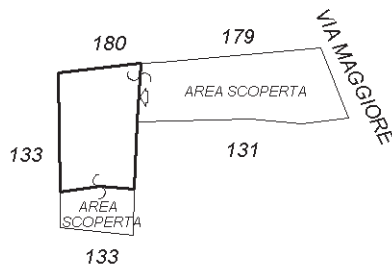
Particella: 529

Protocollo n. PN0132824 del 06/07/2010

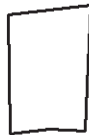
Tipo Mappale n. 132767 del 05/07/2010

Dimostrazione grafica dei subalterni

Scala 1 : 500

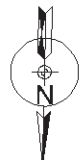


PIANO TERRA



PIANO PRIMO

ORIENTAMENTO



Ultima planimetria in atti

ACCERTAMENTO DELLA PROPRIETÀ IMMOBILIARE URBANA ELENCO DEI SUBALTERNI ASSEGNATI

| | | | | | |
|--------------------|---------|--------------|-------------------|--------------|------|
| Comune FRISANCO | Sezione | Foglio 32 | Particella 529 | Tipo mappale | del: |
|--------------------|---------|--------------|-------------------|--------------|------|

| Sub | UBICAZIONE via/piazza | n.civ | Piani | Scala | Int | DESCRIZIONE |
|-----|-----------------------|-------|-------|-------|-----|-------------------|
| | VIA MAGGIORE | | T-1 | | | UNITA` COLLABENTI |

Visura telematica