

**Agenzia delle Entrate**  
**CATASTO FABBRICATI**  
 Ufficio Provinciale di  
 Pordenone

**ELABORATO PLANIMETRICO**

Compilato da:

Iscritto all'albo:

Comune di Azzano Decimo

Sezione: Foglio: 32

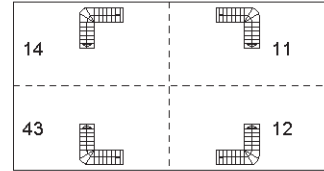
Particella: 268

Protocollo n. PN0054865 del 29/12/2020

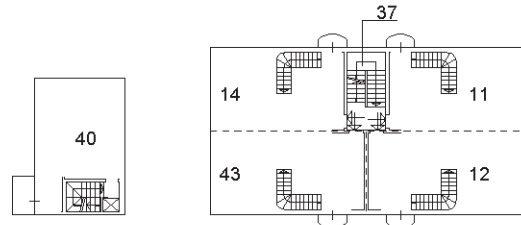
Tipo Mappale n. del

Dimostrazione grafica dei subalterni

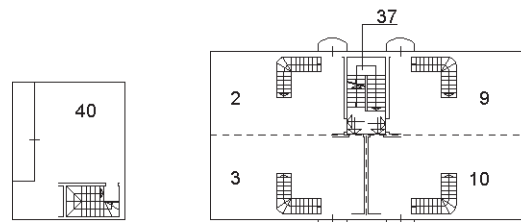
Scala 1 : 500



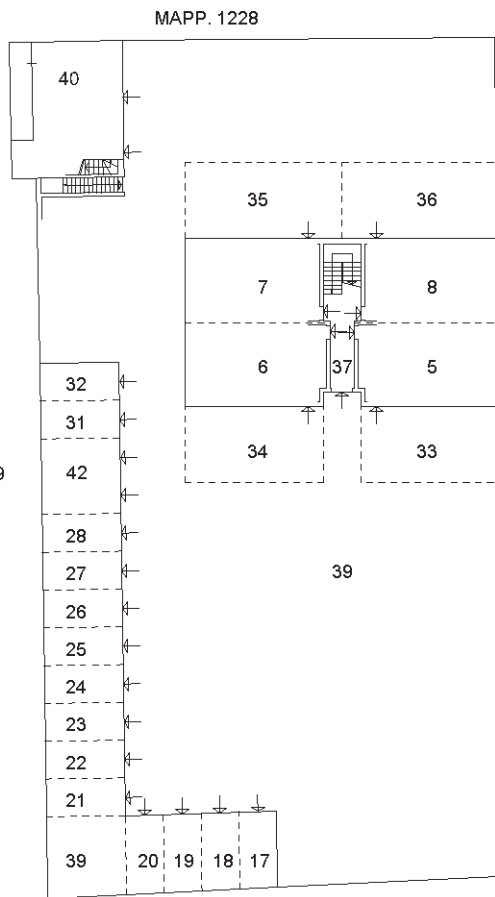
PIANO TERZO



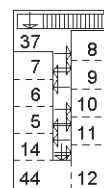
PIANO SECONDO



PIANO PRIMO



VIA MARCONI



PIANO SCANTINATO

NORD



PIANO TERRA e CORTE

Ultima planimetria in atti



MODULARIO  
a.r.f. n. 497

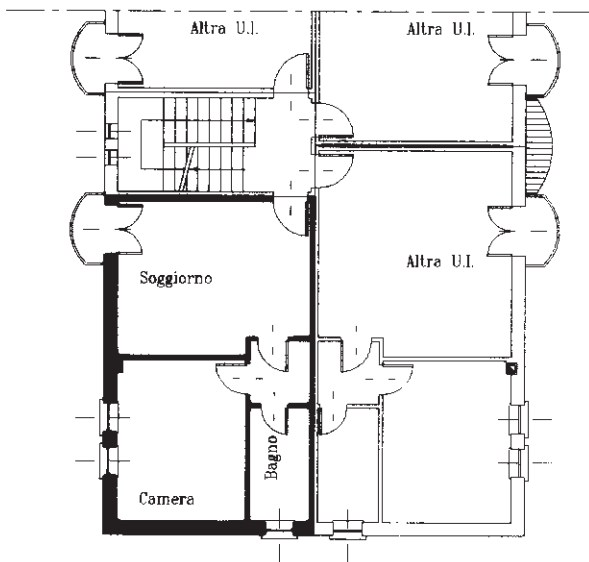


MINISTERO DELLE FINANZE  
DIPARTIMENTO DEL TERRITORIO  
**CATASTO EDILIZIO URBANO** (RDL 13-4-1939, n. 652)

MOD. **BN** (CEU)

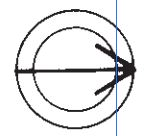
LIRE  
**200**

Planimetria di u.i.u. in Comune di AZZANO DECIMO via MARCONI civ. 33/H



PIANO PRIMO h=2.50

ORIENTAMENTO



SCALA DI 1:200

Catasto di Fabbricati - Situazione al 08/09/2022 - Comune di AZZANO DECIMO (A530) - < Foglio 32 - Particella 268 - Subalterno 2 >  
VIA G. MARCONI n. 31 Interno H Piano 1

Roma - Istituto Poligrafico e Zecca dello Stato - P.V.

Dichiarazione di N.C.   
Denuncia di variazione   
Ultima planimetria in atti

Compilata dal [REDACTED]  
[REDACTED]

RISERVATO ALL'UFFICIO

Data presentazione: 04/10/2001 - Data: 08/09/2022 - n. T294753  
Totale schede: 1 - Formato di acquisizione: A4 (210x297) - Formato stampato: A4 (210x297)  
n. sub. 33/H 268

Identificativo catastale: [REDACTED]  
descritto all'atto [REDACTED]  
della provincia di [REDACTED]  
data 12 GIU. 1998 Firma [REDACTED]



0792 / 01

MODULARIO  
a r.f. n. 497

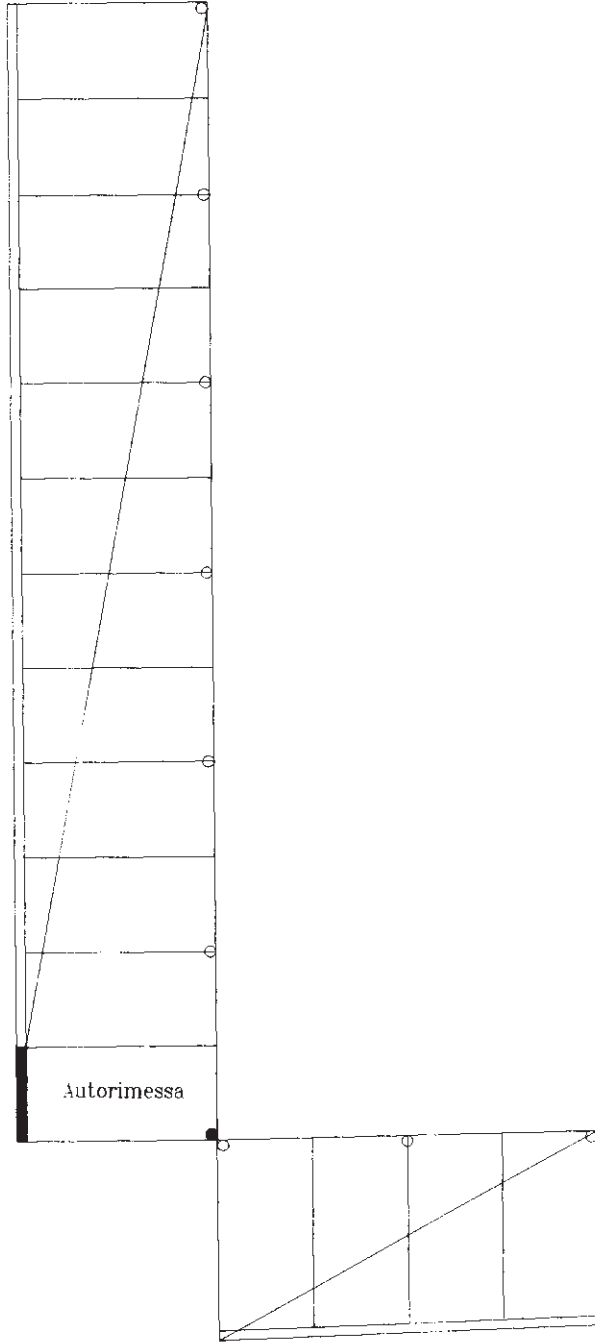


MINISTERO DELLE FINANZE  
DIPARTIMENTO DEL TERRITORIO  
**CATASTO EDILIZIO URBANO** (RDL 13-4-1939, n. 652)

MOD. **BN** (CEU)

LIRE  
**200**

Planimetria di u.i.u. in Comune di AZZANO DECIMO via MARCONI civ. ....



PIANO TERRA h med.=2.50

ORIENTAMENTO



SCALA DI 1:200

Catasto Edilizio Urbano al 08/09/2022 - Comune di AZZANO DECIMO (A530) - < Foglio 32 - Particella 268 - Subalterno 21 >  
VIA G. MARCONI n. 31 Interno H Piano T

Dichiarazione di N.C.   
Denuncia di variazione   
Ultima planimetria in atti

Compilata dal [REDACTED]

RISERVATO ALL'UFFICIO

Data presentazione: 04/10/2001 - Data: 08/09/2022  
Totale schede: n. 268 sub. 2

Identificativo catastale [REDACTED]  
della provincia di [REDACTED]



12 GIU. 1998

Firma [REDACTED]

0792 / 01