

MODULARIO
F. rig. rend. 497



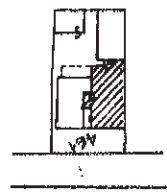
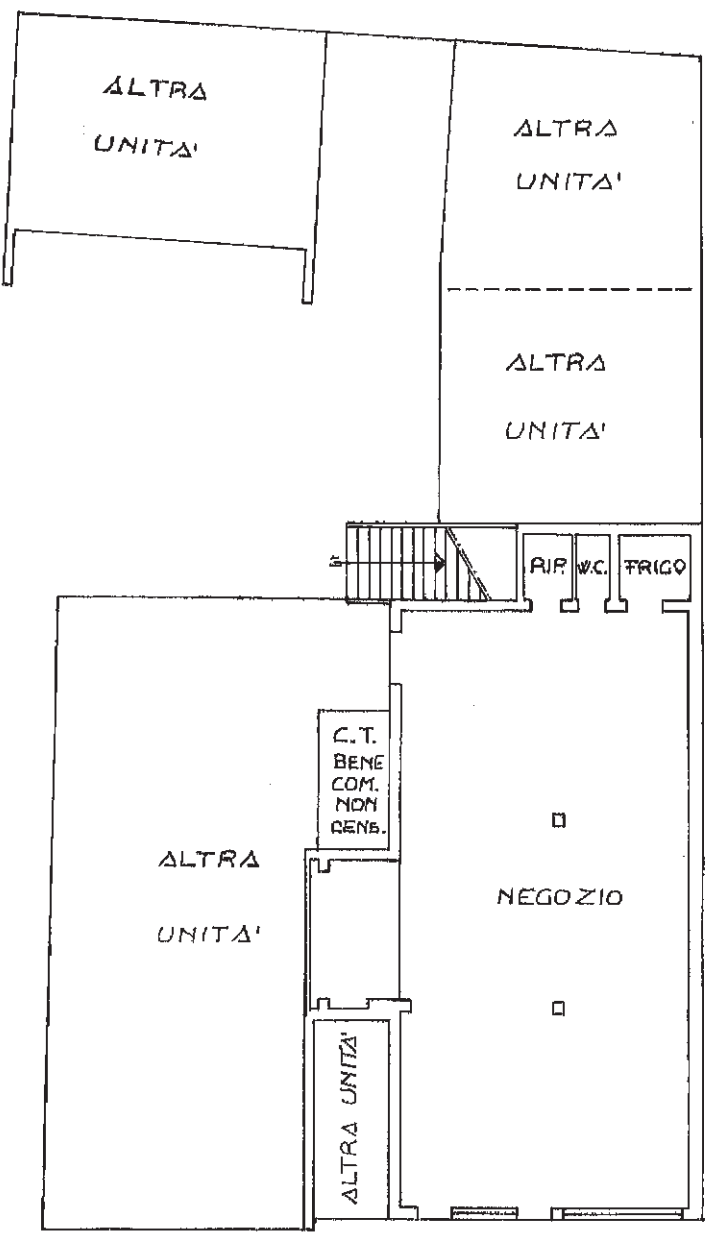
MINISTERO DELLE FINANZE
DIREZIONE GENERALE DEL CATASTO E DEI SS.TT.EE.
CATASTO EDILIZIO URBANO (RDL 13-4-1939, n. 652)

MOD. BN (CEU)

LIRE
250

Planimetria di u.i.u. in Comune di **BRUGNERA** via **S.S. TRINITA'** civ. **134**

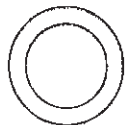
DITTA : [redacted] e [redacted]



COMUNE DI BRUGNERA
ESTRATTO MAPPA 1:2000
F. 23 MAR. 461

PIANTA PIANO TERRA H. 3.14

ORIENTAMENTO



SCALA DI 1:

Dichiarazione di N.C.
Denuncia di variazione
Ultima planimetria in atti

Compilata dal [redacted]

RISERVATO ALL'UFFICIO

Data presentazione: 22/10/1993 - Data: 02/07/2020 - n. T292336 - Richiedente: [redacted]

Formato di acquisizione: A4 (210x297) - Formato stampa richiesto: A4 (210x297)
n. 461 sub. 6
data 30.09.93 Firma [signature]

6052

Catasto dei Fabbricati - Situazione al 02/07/2020 - Comune di BRUGNERA (B215) - Particella: 461 - Subalterno: 6 >
VIA SANTISSIMA TRINITA' n. 134 BRUGNERA (TV)