



N=1700

E=200

1 Particella: 511

**Agenzia del Territorio
CATASTO FABBRICATI
Ufficio Provinciale di
Pordenone**

Dichiarazione protocollo n. PN0033720 del 22/02/2010

Planimetria di u.i.u. in Comune di Budoia

Via Cardazzo

civ. 13

Identificativi Catastali:

Sezione:
Foglio: 14
Particella: 511
Subalterno: 7

Compilata da:
Bortolini Renato

Iscritto all'albo:
Architetti

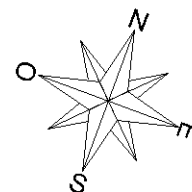
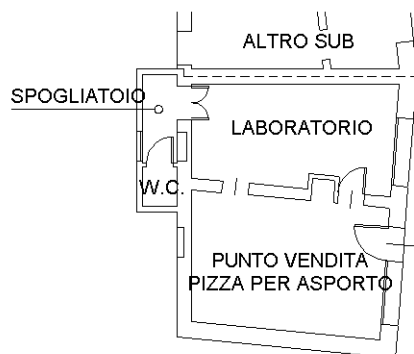
Prov. Pordenone

N. 229

Scheda n. 1

Scala 1:200

PIANTA PIANO TERRA H= 2.70 ml



Ultima planimetria in atti

MODULARIO
a r.f.n. 497



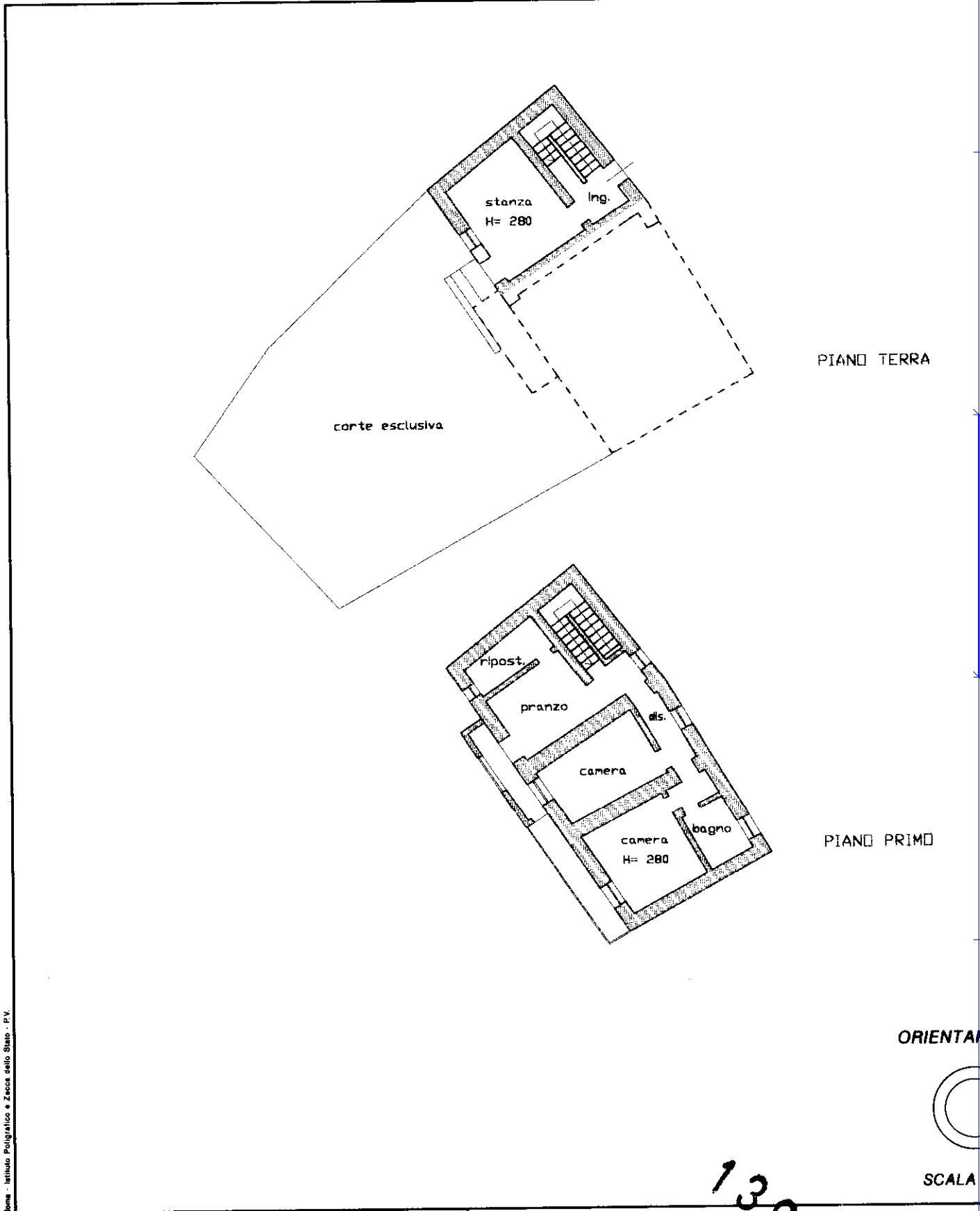
MINISTERO DELLE FINANZE
DIPARTIMENTO DEL TERRITORIO
CATASTO EDILIZIO URBANO (RDL 13-4-1939, n. 652)

MOD. BN (CE)

LIRE
200

Planimetria di u.i.u. in Comune di BUDOIA via CARAZZO

civ. 15



Catasto dei Fabbricati - Situazione al 08/07/2019 - Comune di BUDOIA (B247) - < Foglio: 14 - Particella: 511 - Subalterno: 5 >
VIA ANTONIO CARAZZO piano: T-1;

Roma - Istituto Poligrafico e Zecca dello Stato - P.Y.

Dichiarazione di N.C.
Denuncia di variazione

Compilata dal geometra

RISERVATO ALL'UFFICIO

Ultima planimetria in atti
Data presentazione: 17/07/2001 Data: 08/07/2019

Totale schede: 4 - Formato di acquisizione: A4(210x297) - Formato stampa richiesto: A4(210x297)

n. 5.11 sub. 5 della provincia di ME data 04/07/01 Firma [Signature]

130475

101