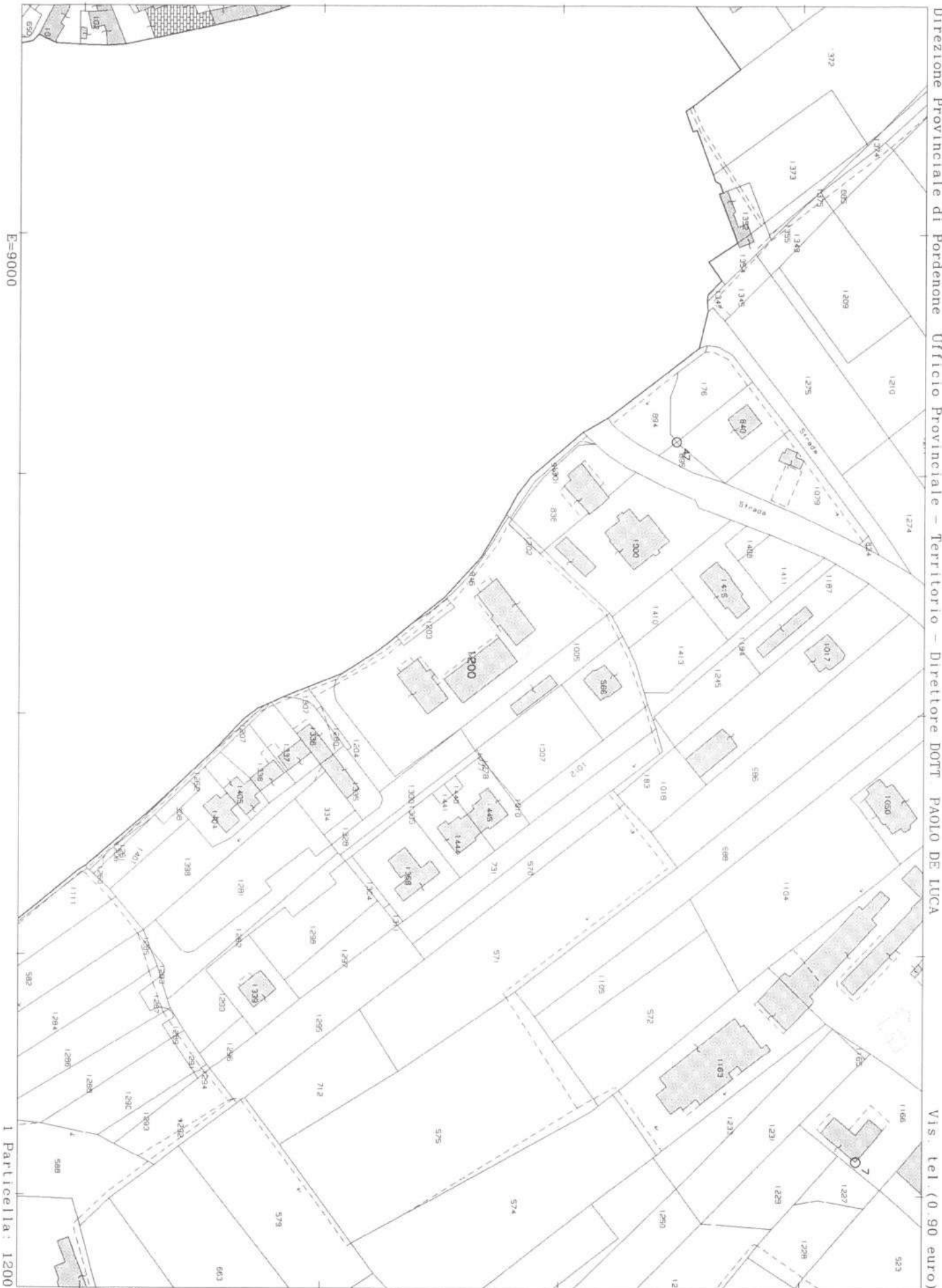


N=13600

E=9000



Direzione Provinciale di Pordenone Ufficio Provinciale - Territorio - Direttore DOT PAOLO DE LUCA

Vis. tel. (0.90 euro)

I Particella: 1200

Comune: VIVARO

Foglio: 19

Scala originale: 1:2000

Dimensione cornice: 534.000 x 378.000 metri

10-Nov-2020 15:31:34

Prot. n. T254943/2020

**Agenzia del Territorio
CATASTO FABBRICATI
Ufficio Provinciale di
Pordenone**

Dichiarazione protocollo n. PN0106646 del 12/09/2005

Planimetria di u.i.u. in Comune di Vivaro

Via Dell'orto

civ.

Identificativi Catastali:

Sezione:
Foglio: 19
Particella: 1200
Subalterno: 4

Compilata da:
Santarossa Ettore

Iscritto all'albo:
Geometri

Prov. Pordenone

N. 307

Scheda n. 1

Scala 1:200

PIANTA PIANO TERRA h.260



Ultima planimetria in atti

Data: 11/06/2020 - n. T191902 - Richiedente: [REDACTED]

Totale schede: 1 - Formato di acquisizione: A4(210x297) - Formato stampa richiesto: A4(210x297)

**Agenzia del Territorio
CATASTO FABBRICATI
Ufficio Provinciale di
Pordenone**

Dichiarazione protocollo n. PN0106646 del 12/09/2005

Planimetria di u.i.u. in Comune di Vivaro

Via Dell'orto

civ.

Identificativi Catastali:

Sezione:

Foglio: 19

Particella: 1200

Subalterno: 16

Compilata da:

Santarossa Ettore

Iscritto all'albo:
Geometri

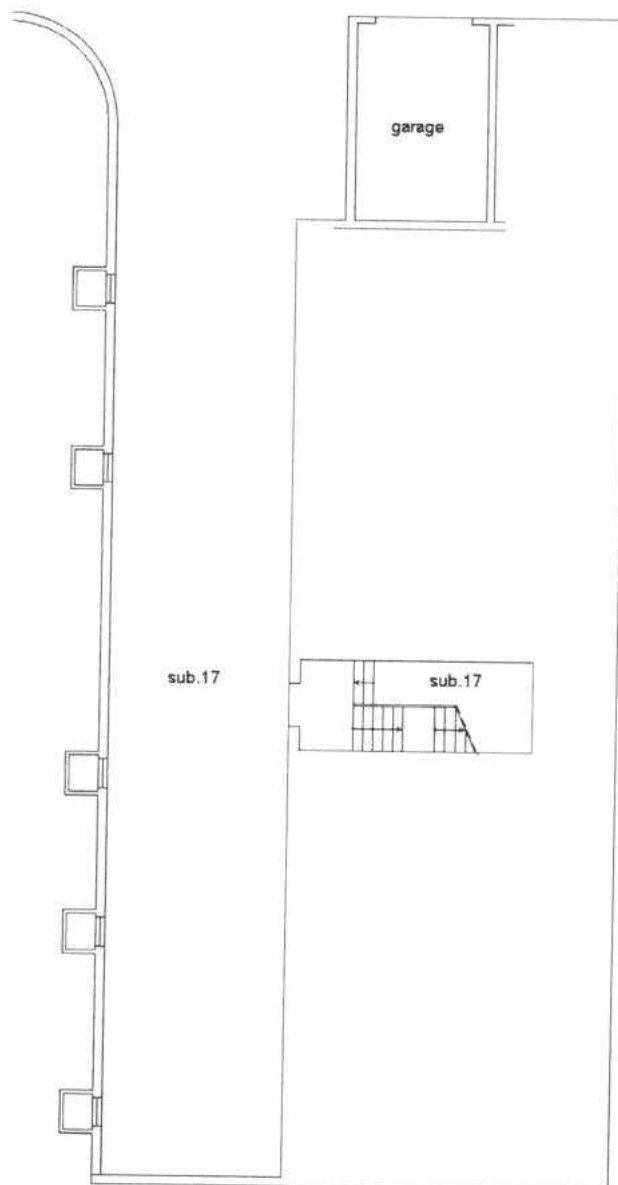
Prov. Pordenone

N. 307

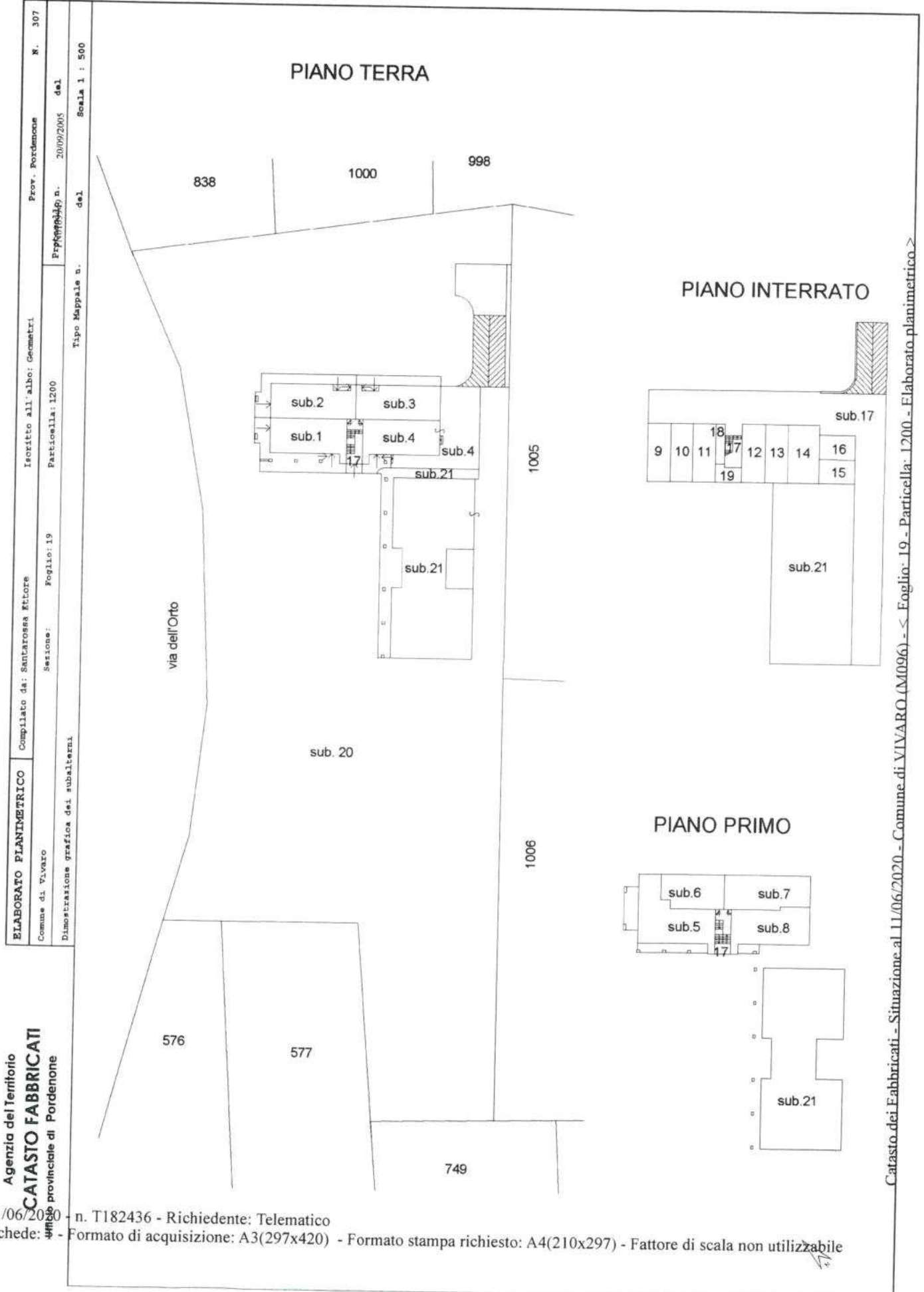
Scheda n. 1

Scala 1:200

PIANTA PIANO INTERRATO h. 220



Ultima planimetria in atti



ELABORATO PLANIMETRICO
Comune di Vivaro
Dimostrazione grafica dei subalterni

Compilato da: Santarossa Ettore
Foglio: 19
Tipo Mappale n. del
Scala 1 : 500

Iscritto all'albo: Geometri
Particella: 1200
Prov. Pordenone
Pr. n. 20/09/2005 del

N. 307

Agenzia del Territorio
CATASTO FABBRICATI
Ufficio provinciale di Pordenone

Catasto dei Fabbricati - Situazione al 11/06/2020 - Comune di VIVARO (M096) - < Foglio: 19 - Particella: 1200 - Laboratorio planimetrico >