



ELABORATO PLANIMETRICO

Compilato da:

Iscritto all'albo:

Prov. Pordenone

N. [redacted]

**Agenzia delle Entrate
CATASTO FABBRICATI
Ufficio Provinciale di
Pordenone**

Comune di Pordenone

Sezione: Foglio: 15

Particella: 191

Protocollo n. PN0040953 del 30/10/2020

Tipo Mappale n. del

Dimostrazione grafica dei subalterni

Scala 1 : 500

MAPP. 1713

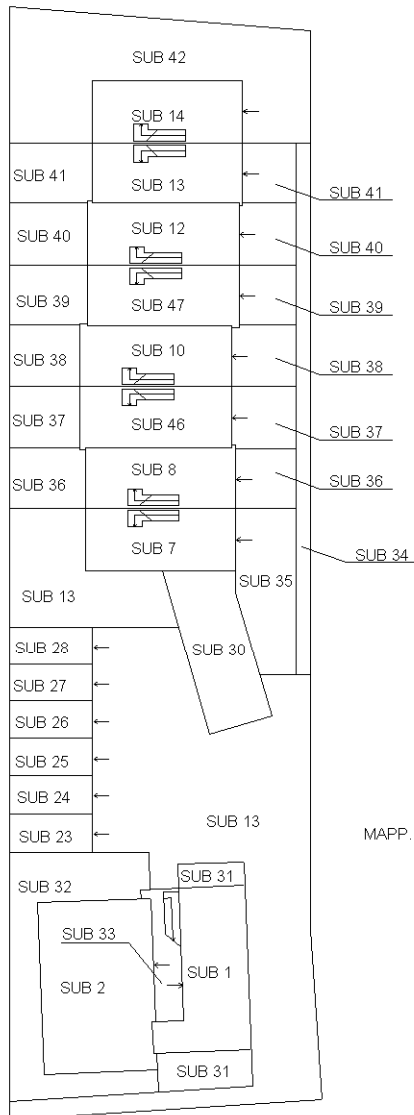
MAPP. 190

MAPP. 189

MAPP. 188

MAPP. 1540

MAPP. 193

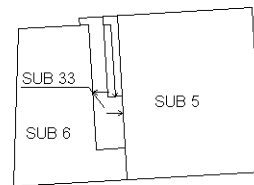


VIA ZARA

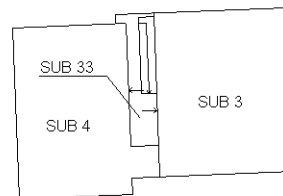
PIANTA PIANO TERRA

PIANTA PIANO PRIMO

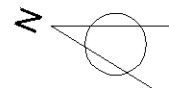
PIANTA PIANO SOTTOSTRADA



PIANTA PIANO SECONDO



PIANTA PIANO PRIMO



Ultima planimetria in atti

**Agenzia del Territorio
CATASTO FABBRICATI
Ufficio Provinciale di
Pordenone**

Dichiarazione protocollo n. PN0083255 del 26/06/2006

Planimetria di u.i.u. in Comune di Pordenone

Via Zara

civ. 6/A

Identificativi Catastali:

Sezione:
Foglio: 15
Particella: 191
Subalterno: 5

Compilata da:

Iscritto all'albo:

Prov. Pordenone

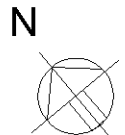
N. [REDACTED]

Scheda n. 1

Scala 1:200



PIANTA PIANO SECONDO H=250



Ultima planimetria in atti

Data: 26/08/2022 - n. T61750 - Richiedente

Totale schede: 1 - Formato di acquisizione: A4(210x297) - Formato stampa richiesto: A4(210x297)

**Agenzia del Territorio
CATASTO FABBRICATI
Ufficio Provinciale di
Pordenone**

Dichiarazione protocollo n. PN0083255 del 26/06/2006

Planimetria di u.i.u. in Comune di Pordenone

Via Zara

civ. 6/A

Identificativi Catastali:

Sezione:

Foglio: 15

Particella: 191

Subalterno: 28

Compilata da:

Iscritto all'albo:

Prov. Pordenone

N. [REDACTED]

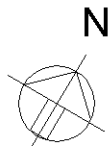
Scheda n. 1

Scala 1:200



TETTOIA

PIANTA PIANO TERRA H=230



Ultima planimetria in atti

Data: 26/08/2022 - n. T61751 - Richiedente

Totale schede: 1 - Formato di acquisizione: A4(210x297) - Formato stampa richiesto: A4(210x297)